



Elinkeino-, liikenne- ja  
ympäristökeskus

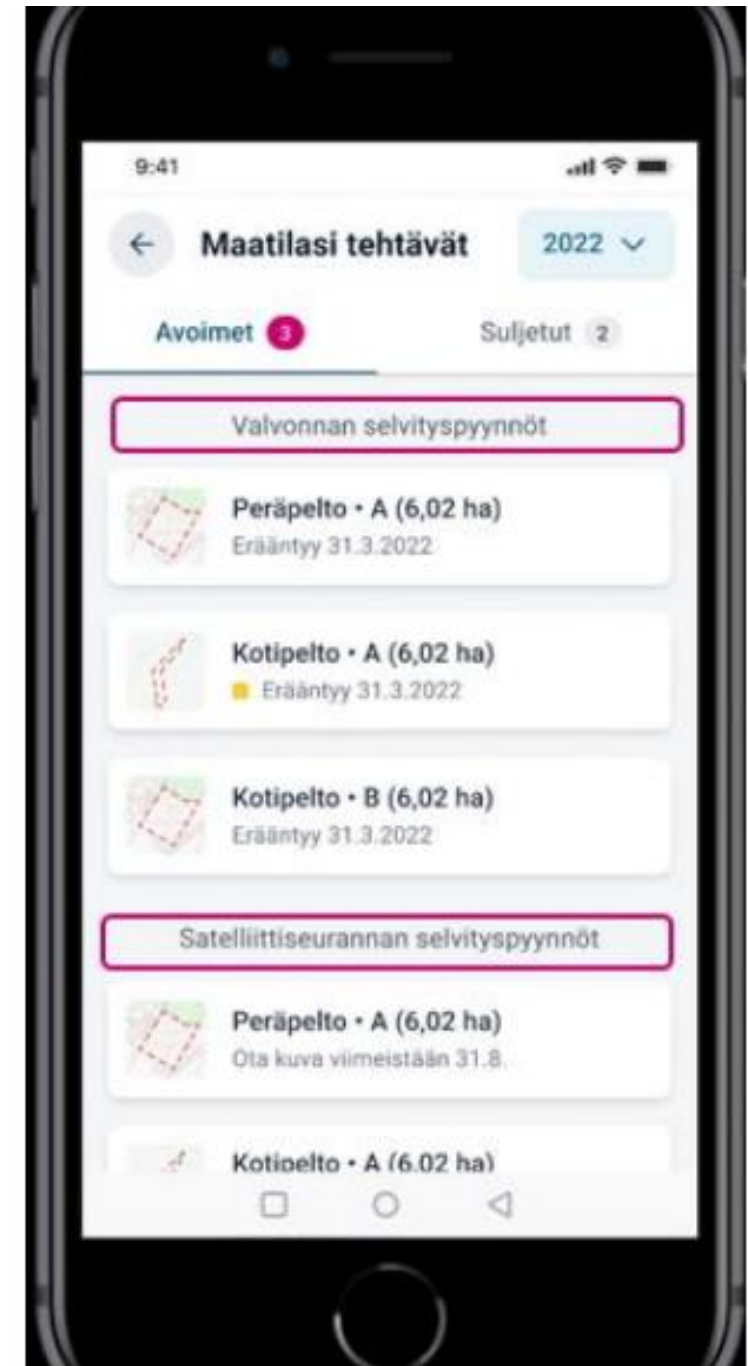
# Peltovalvonta

Katriina Miettunen  
30.11.2023



# Mitä tietoja satelliittien avulla seurataan

1. Lohko on maatalousmaata.
2. Lohkoa käytetään maataloustoimintaan.
3. Lohkon kasvipeitteisyys on syysilmoituksella ilmoitetun mukaista.



# Peltovalvonnat

- Valvontavelvoite 2 %, Lapissa 24 tilaa
  - 3,5 % vuonna 2022, Lapissa 47 tilaa
- Valvottujen tilojen keskipinta-ala 46 ha
  - 24 ha vuonna 2022



# Havainnot peltovalvonnoista

- Maataloustoiminnan vaatimus selkeyttää peltotukien hakemista
- Valvonnan selvityspyynnön lähettäminen korvaa uusintakäynnin
- Tilapäisesti viljelemätön -kasvikoodin poistuminen vähentää kasvulohkojen määrää



# Havainnot peltovalvonnoista

- Valvonnassa havaitut heikot kasvustot
  - Korjuu- ja markkinakelpoisen sadon määritelmä
- Tuenhakijoilla epäselvyyttä sallituista siemenseoksista, esim. maanparannus- ja saneerauskasvit tai kerääjäkasvit



# Talviaikainen asiakirjavalvonta

- Ehdollisuuden, ympäristökorvauksen ja luomun valvonnoissa olleille tiloille
  - Lannoitusvalvonta tehdään ehdollisuuden ja luomun valvonnoissa olleille tiloille
- Asiakirjapyyntökirje lähetetään valvonnassa oleville tiloille loppuvuodesta



# Lohkon tukikelpoisuus

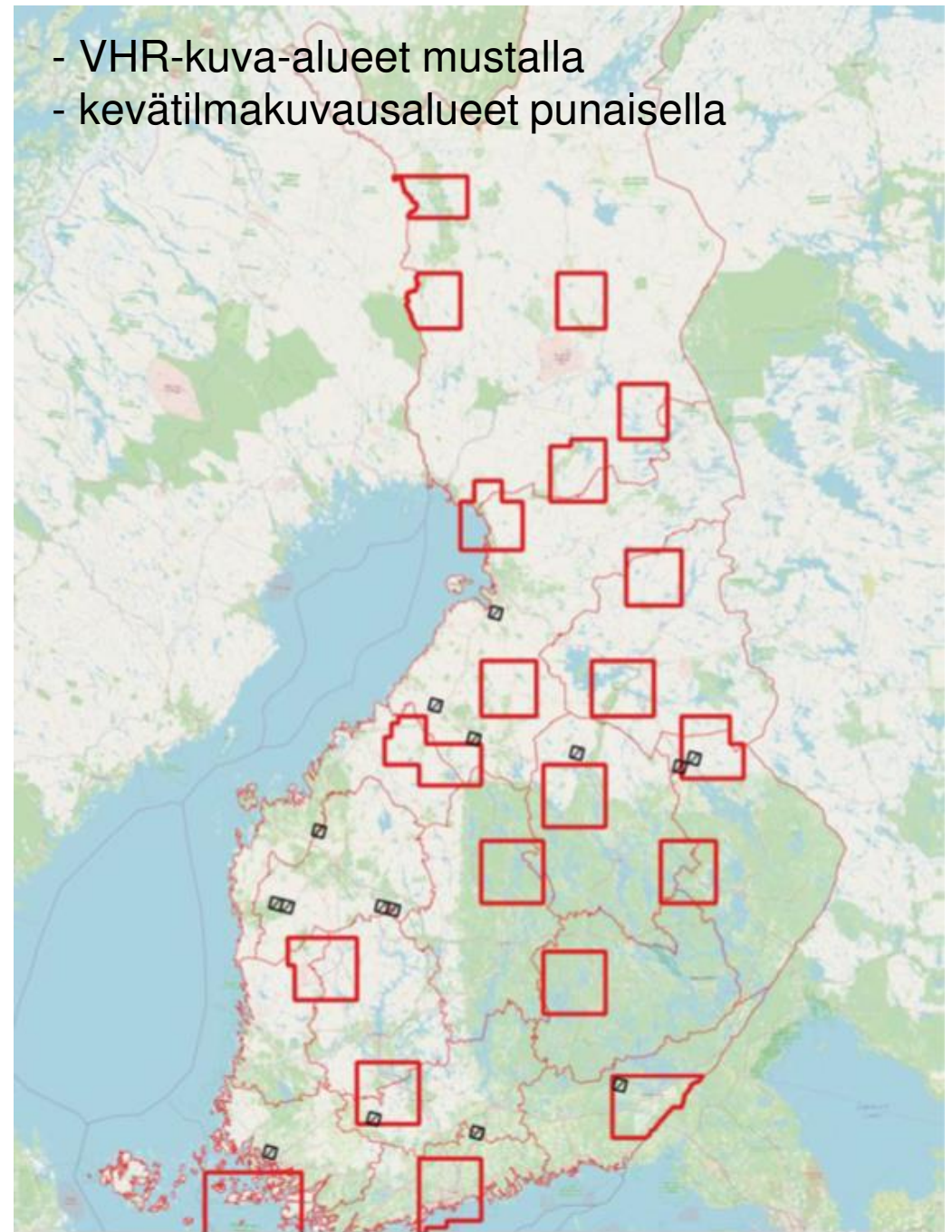
Hyödynnetään satelliittiseurantaa

1. Maatalousmaatarkastelu
  - Lapissa 9 lohkoa
2. Kasvulohkojakotarkastelu
  - Aloitetaan vuonna 2024



# Pinta-alamonitoroinnin laadunarviointi

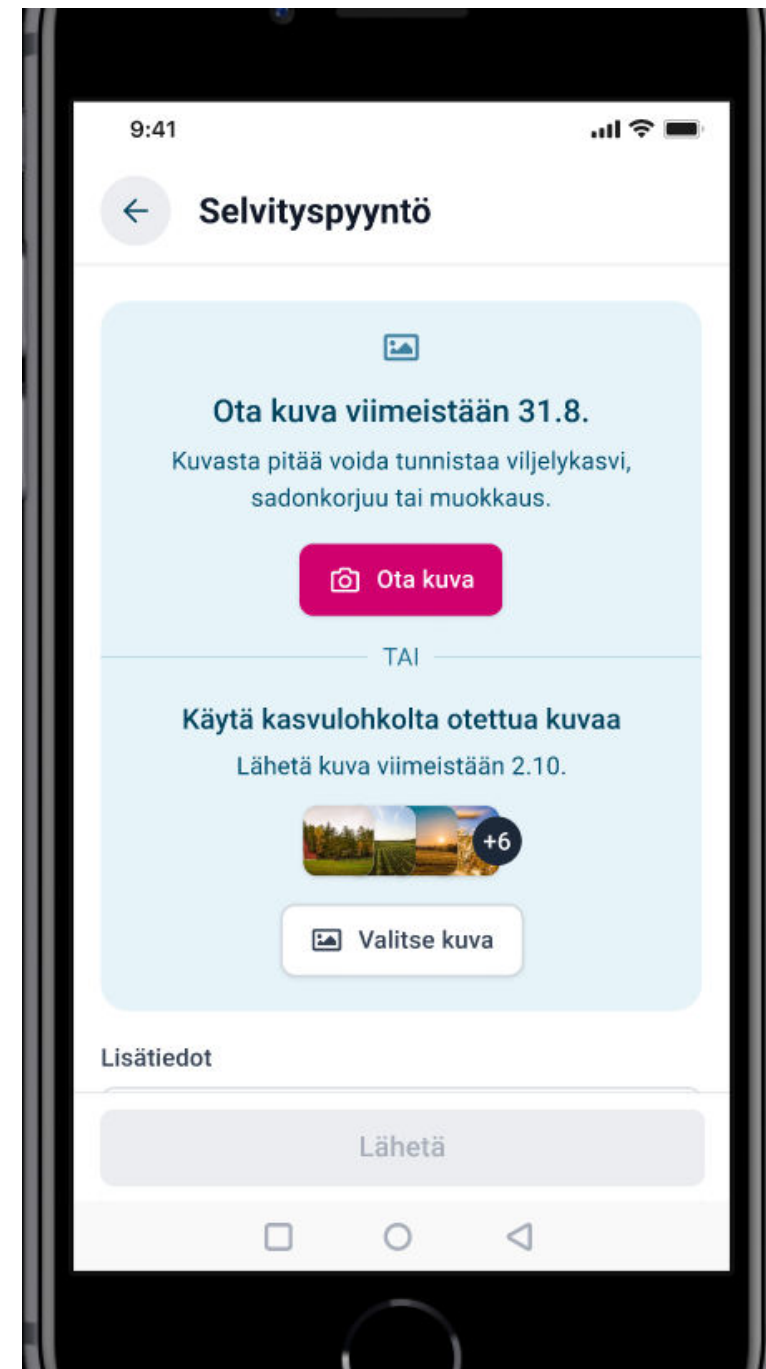
- Lapissa 28 peruslohkoa
- Valvonnat perustuvat:
  - komission toimittamille VHR-kuva-alueisiin
  - kevätilmakuvausalueisiin
- Lohkoille tehdään myös asiakirjavalvonta





# Satelliittiseurannan selvityspyynnöt / maataloustoiminta

- Ruokavirasto lähetti selvityspyyntöjä Lappiin 1 906 kasvulohkolle:
  - Passivoitui noin 600 kpl
    - Passivoiduista selvityspyynnöistä ei informoitu tuenhakijaa
  - Hyväksytyjä 1 294 kpl
  - Hylättyjä 4 kpl



# Havainnot ja selvityspyynnöistä

- Tuenhakijat reagoivat selvityspyyntöihin
- Tee ensin esim. niitto ja ota kuva vasta sen jälkeen
- Viljelijän antama lisätieto helpottaa kuvavastauksen käsittelyä
- Satelliittiseuranta ei tunnistanut maataloustoimintaa
- Satelliittiseuranta tunnisti maataloustoiminnan virheellisesti

Vastaus lähetetty 28.8.2023 klo 18.28

Viljelijän palauttamat kuvat (1 kpl)



Kuva otettu: 28.8.2023 klo 18.27

**Viljelijän antamat lisätiedot**

Lohko on niitetty ja sato on korjattu heinäkuun alussa.

**Hyväksytty**



Elinkeino-, liikenne- ja  
ympäristökeskus

# Peltovalvontakuvia

Katriina Miettunen  
30.11.2023



























Elinkeino-, liikenne- ja  
ympäristökeskus

# Kiitos

Katriina Miettunen  
30.11.2023

