


Pirkanmaan viljelijätukikoulutus 14.12.2023



Päivän ohjelma

Klo 10–12 **Alkusanat**

Syysilmoitus ja ympäristökorvauksen toimenpiteet

Sastamalan maaseutupalvelut

Ajankohtaista pinta-alatuissa


Pirkanmaan ELY-keskus

Klo 12–13 **Lounastauko**

Klo 13–15 **Tukihakukoulutus, Eläintuet**

Pirkanmaan ELY-keskus





Syysilmoituskoulutus 2023


Markku Kuusniemi & Perttu Nääppä
Sastamalan maaseutupalvelut, 14.12.2023
(muokattu 8.1.2024)

Esityksen sisältö

- Uutta syysilmoituksesta
- Talviaikainen kasvipeite
- Miten ilmoitan kasvipeitteisyyden Vipussa?
- Talviaikainen kasvipeite syysilmoituksen Vipuneuvojassa
- Ympäristösitoumuksen lohkokohtaiset toimenpiteet:
 - Kiertotalouden edistäminen
 - Valumavesien hallinta
 - Lintupellot
 - Käytetyt kasvinsuojeluaineet

Uutta syysilmoituksessa

- Vuoden 2023 syysilmoitus tehdään Vipupalvelussa **15.1.–8.2.2024**
- Syysilmoituksella ilmoitettavat toimenpiteet on haettu peltotukien haussa.
 - Tarkentavat tiedot ilmoitetaan syysilmoituksella.
- Syysilmoituksella alat piirretään kartalle.
 - Ilmoitus kuten peltotukihaussa peruslohkolle tai kasvulohkolle.
- Syysilmoitus on vuodesta 2023 alkaen pakollinen lähes kaikille tiloille.
 - Ehdollisuuden vähimmäismaanpeitteen vaatimus koskee kaikkia tiloja, joilla on peltoa tai pysyvien kasvien alaa: 33% tästä alasta on jätettävä kasvipeitteiseksi.



**Ehdollisuuden vähimmäismaanpeite
ja ekojärjestelmätuen
talviaikainen kasvipeite**

= Talviaikainen kasvipeite

Ehdollisuus

- Säilytä vähintään 33 % tukihakuvuonna hallinnassasi olevan **pellon ja pysyvien kasvien** alasta kasvipeitteisenä syksystä seuraavaan kevääseen.
 - Aito kasvipeite, sänki, kevennetty muokkaus, kasvijäte
- Ehdollisuuden maanpeite vaatimus säilytä 31.10.–15.3.
- Pysyvää nurmea ei huomioida ehdollisuuden kasvipeitteisyydessä.

Ekojärjestelmätuki

- Voit saada tukea 50 euroa/ha kasvipeitteisestä alasta, jonka pinta-ala on vähintään 0,05 hehtaaria.
 - Aito kasvipeite, sänki
- Säilytä 31.10.–15.4. pellon ja pysyvien kasvien ala
- Säilytä 31.10.–**1.5.** pysyvän nurmen ala
 - Jos haet osalle tilasi pysyvistä nurmista talviaikaisen kasvipeitteisyyden tukea, säilytä myös muu tilasi pysyvän nurmen ala muokkaamattomana 31.10. – 15.4.

Ehdollisuus

Ekojärjestelmätuki

Aito kasvipeite

- viljat, tattari, kvinoa, öljykasvit, kuitukasvit, palkokasvit ja siemenmausteet sekä näiden seoskasvustot
- syyskylvöiset viljat, syyskylvöiset öljykasvit sekä muut syyskylvöiset kasvit
- nurmikasvit ja ruokohelpi (**ei pysyvä nurmi**)
- luonnonhoitonurmet ja viherlannoitusnurmet
- kumina
- mansikka
- pysyvät puutarhakasvit, joiden riviväleissä on kasvusto
- kerääjäkasvit ja välikasvit
- maanparannus- ja saneerauskasvit
- monimuotoisuuskasvit
- viherkesannot
- **suojavaöhykkeet ja turvepeltojen nurmet**

- viljat, tattari, kvinoa, öljykasvit, kuitukasvit, palkokasvit ja siemenmausteet sekä näiden seoskasvustot
- syyskylvöiset viljat, syyskylvöiset öljykasvit sekä muut syyskylvöiset kasvit
- nurmikasvit ja ruokohelpi (**ei luonnonlaitumet ja hakamaat**)
- luonnonhoitonurmet ja viherlannoitusnurmet
- kumina
- mansikka
- pysyvät puutarhakasvit, joiden riviväleissä on kasvusto
- kerääjäkasvit ja välikasvit
- maanparannus- ja saneerauskasvit
- monimuotoisuuskasvit
- Viherkesannot

Ehdollisuus

Ekojärjestelmätuki

Sänki

- Viljat, tattari, kvinoa, öljykasvit, kuitukasvit, palkokasvit (mm. herne, h-papu) ja siemenmausteet sekä näiden seoskasvustot.
 - Sekä kemiallisesti tuhottu sänki.
- Kemiallisesti tuhottu nurmikasvien sänki.

- Viljat, tattari, kvinoa, öljykasvit, kuitukasvit, palkokasvit ja siemenmausteet sekä näiden seoskasvustot.
 - Sekä kemiallisesti tuhottu sänki.
- Kemiallisesti tuhottu nurmikasvien sänki.

Ehdollisuus

Ekojärjestelmätuki

Kevennetty muokkaus

Jos muokkaus tehdään kultivaattorilla, lautasäkeellä, joustopiikkiäkeellä, lapiorullaäkeellä tai rullailmastimella kerran ajaen.

- viljat, tattari, kvinoa, öljykasvit, kuitukasvit, palkokasvit ja siemenmausteet sekä näiden seoskasvustot
- nurmikasvit

- Ei tukea

Ehdollisuus

Ekojärjestelmätuki

Kasvijäte

- kaalikasvit
- salaattit ja salaattisikurit
- kurkkukasvit
- hernekasvit (esim. lupiini)
- sokerimaissi
- sokerijuurikas
- juurekset (porkkanaa lukuun ottamatta)
- piparjuuri
- maa-artisokka

- Ei tukea

Ehdollisuus ja ekojärjestelmätuki

Kasvit, jotka eivät täytä vaatimusta

- perunat
- porkkana
- sipulit
- sänkikesanto
- avokesanto
- kasvimaat
- pienet vierekkäiset alat
- pinaatti, lamopinaatti, lehtiselleri, retiisi, salaattifenkoli, tilli, persilja, lehtimangoldi, latva-artisokka, parsat, raparperi, muut vihannekset, koristekasvit, alle 5 v., yrttikasvit alle 5 v., muut rehukasvit, tupakka, energiapuu, koristepaju punontatarkoitukseen, alle 5 v.

Ehdollisuus

Ekojärjestelmätuki

Pysyvä nurmi

- Jos ala on pysyvää nurmea peltotukien haussa ilmoitettujen tietojen perusteella, se on sitä myös syysilmoituksella.
→ Ala ei kelpaa ehdollisuuden vähimmäismaanpeitteeseen.

- Jos muokkaat pysyvän nurmen ennen 31.10. ja kylvät alalle nurmikasvin, ala on edelleen pysyvää nurmea.
- Jos muokkaat pysyvän nurmen ennen 31.10. ja ala jää kasvipeitteettömäksi tai kylvät alalle muun kuin nurmikasvin
→ alaa ei lueta pysyväksi nurmeksi ekojärjestelmätuen talviaikaisessa kasvipeitteisyydessä, eikä sitä koske pysyvän nurmen säilytysaika.
 - Jos kylvät tällaiselle alalle syyskylvöisen kasvin, voit saada ekojärjestelmätukea talviaikaisesta kasvipeitteisyydestä säilyttäessäsi sen muokkaamattomana 31.10.2023–15.4.2024.

Ekojärjestelmätuki, talviaikainen kasvipeite 1/2

- Ehdollisuuden talviaikaisen vähimmäismaanpeitteen vaatimusta täyttävälle alalle voidaan maksaa tukea ekojärjestelmätuen talviaikainen kasvipeitteisyys -toimenpiteessä silloin, jos ala on kasvipeitteistä tai sängellä.
 - Tukea vähennetään 20 prosenttia, jos et noudata ehdollisuuden vähimmäismaanpeitteen vaatimusta.
- Jos olet hakenut talviaikaisen kasvipeitteisyyden tukea jollekin tilasi pysyvän nurmen alalle ja vähennät muuta tilasi pysyvän nurmen alaa talviaikaisen kasvipeitteisyyden sitoumusaikana **31.10.-15.4.**, tukea vähennetään 20 prosenttia.

Ekojärjestelmätuki, talviaikainen kasvipeite 2/2

- Talviaikaisen kasvipeitteisyyden tukea ei makseta seuraaville aloille:
 - Vuoden 2022 jälkeen muusta käytöstä maatalousmaaksi otettu ala.
 - Natura-alueiden pysyvän nurmen ala.
 - Pysyvän nurmen ala silloin, jos ennallistamismenettely olisi käytössä.
 - Ympäristösitoumuksen suojavyöhykkeet -toimenpiteen ala.
 - Ympäristösitoumuksen turvepeltojen nurmet -toimenpiteen ala.
 - Maatalousluonnon monimuotoisuus ja -maisema ympäristösopimuksen ala.
- Lohkot, jotka ei tuenhakijan hallinnassa (hallinnollinen tarkastus).
- Lohkot, jotka ilmoitettu kasvikoodilla 9999 Tuen peruminen.
- Valvonnassa (maataloustoiminta ei täyty) tai satelliittiseurannassa (punainen lohko) hylätty ala.

Toimenpidelohkojen ryhmätallennus

- Kun välilehdelle siirrytään ensimmäisen kerran, Vipu ehdottaa:

Toimenpidelohkojen ryhmätallennus

i Voit tallentaa tietoja usealle lohkolle samalla kertaa valitsemalla Siirry ryhmätallennukseen. ×

Älä näytä tätä huomautusta uudelleen

Pakollinen kenttä * Peruuta Siirry ryhmätallennukseen



Toimenpidelohkojen ryhmätallennus

Kasvipeitteisyyslaji *
-- Valitse --

Valitse peruslohkot

<input type="checkbox"/>	Peruslohko tunnus	Nimi	Pinta-ala (ha)
<input type="checkbox"/>	0050084433	Eskonvainio	5,86
<input type="checkbox"/>	0050084938	Jokipelto	0,84
<input type="checkbox"/>	0050293890	Rantapala 1	0,57
<input type="checkbox"/>	0050293991	Rantapala 2	0,46
<input type="checkbox"/>	0050294496	Hildan tupa	1,02

Muodosta valituille toimenpidelohkot

Peruslohkot, joille on määritelty toimenpidelohkot

Peruslohkon tunnus	Nimi	Kasvipeitteisyyslaji	Pinta-ala (ha)	Toiminto
Ei rivejä				

Pakollinen kenttä * Peruuta Lisää toimenpide

Talviaikainen kasvipeite -välilehti

- Peruslohkolistaan tuodaan kaikki tuenhakijan peltotukien haussa ilmoittamat lohkot, jotka ovat maankäyttölajilta peltoa.

The screenshot displays the 'Talviaikainen kasvipeite' web application. At the top, there are tabs for 'Talviaikainen kasvipeite', 'Vipuneuvoja', and 'Lähetys'. Below the tabs, the 'Peruslohkolista' section shows a list of plots with columns for 'Tunnus', 'Nimi', and 'Ala (ha)'. The first plot, '123 45678 01 Esimerkki1', is highlighted with a blue background and shows an area of 10,00 ha. To the right of the list is a map showing the plot's location, with a red outline and a label 'T1 10,00 ha'. Below the map, there are fields for 'Toimenpidelohkojen ryhmitäminen' and 'Pysyvä nurmi' (0,00 ha) and 'Pysyvä Natura-nurmi' (Ei). At the bottom, there is a 'Toimenpidelohkot' section with a 'Yhteenveto' button and a table for 'Toimenpidelohko T1 10,00 ha'.

Tunnus	Nimi	Ala (ha)
123 45678 01	Esimerkki1	10,00
123 45678 02	Esimerkki2	1,00
123 45678 03	Esimerkki2	10,00
123 45678 04	Esimerkki nimi	1,00
123 45678 05	Esimerkki nimi	10,00
123 45678 06	Esimerkki nimi	1,00
123 45678 07	Esimerkki nimi	10,00
123 45678 08	Esimerkki nimi	1,00
123 45678 09	Esimerkki nimi	10,00
123 45678 10	Esimerkki nimi	1,00
123 45678 11	Esimerkki nimi	10,00
123 45678 12	Esimerkki nimi	1,00

Toimenpidelohko T1 10,00 ha		
Kasvipeiteisyyslaji	Ehdollisuuteen kelpaava pinta-ala	Ekojärjestelmätukeen kelpaava pinta-ala
Aalto kasvipeite	10,00 ha	10,00 ha



Miten ilmoitan kasvipeitteisyyden Vipussa?

Aito kasvipeite peltoalalla – miten ilmoitan?

- **Säilytän alan kasvipeitteisenä 31.10.2023 – 15.4.2024.**
 - Ilmoita kasvipeitteisyyslajiksi: Aito kasvipeite.
- **Olen kylvänyt syyskasvin ja säilytän alan kasvipeitteisenä 31.10.2023 – 15.4.2024.**
 - Ilmoita kasvipeitteisyyslajiksi: Aito kasvipeite.
 - Rastita: Kylvetty syyskasvilla.
 - Ilmoita kasviryhmä: Syyskylvöinen vilja, Syyskylvöinen öljykasvi, Nurmikasvi, Muu syyskylvöinen kasvi.
- **Säilytän alan kasvipeitteisenä 31.10.2023 – 15.3.2024, mutta en 15.4. asti**
 - Ilmoita kasvipeitteisyyslajiksi: Aito kasvipeite.
 - Rastita: En hae tukea ekojärjestelmätuen talviaikainen kasvipeite –toimenpiteestä.

Toimenpidelohko - 123 45678 03 Peräpelto 3,00 ha

Kasvipeitteisyyslaji *

Aito kasvipeite ▼

Kylvetty syyskasvilla

Kasviryhmä *

Syysvilja ▼

En hae tukea Ekojärjestelmätuen talviaikainen kasvipeite -toimenpiteestä

Pakollinen kenttä *

Peruuta Tallenna

Aito kasvipeite pysyvällä nurmella – miten ilmoitan?

- **Säilytän alan kasvipeitteisenä 31.10.2023 – 1.5.2024.**
 - Ilmoita kasvipeitteisyyslajiksi: Aito kasvipeite
- **Säilytän alan kasvipeitteisenä 31.10.2023 – 15.4.2024.**
 - Ilmoita kasvipeitteisyyslajiksi: Aito kasvipeite
 - Rastita: En hae tukea ekojärjestelmätuen talviaikainen kasvipeite –toimenpiteestä.
- **Olen kylvänyt syyskasvin (*Syyskylvöinen vilja, Syyskylvöinen öljykasvi, Muu syyskylvöinen kasvi*) ja säilytän alan kasvipeitteisenä 31.10.2023 – 15.4.2024.**
 - Ilmoita kasvipeitteisyyslajiksi: Aito kasvipeite
 - Rastita: Kylvetty syyskasvilla ja ilmoita kasviryhmä.
- **Olen kylvänyt syyskasvin (*Nurmikasvi*) ja säilytän alan kasvipeitteisenä 31.10.2023 – 1.5.2024.**
 - Ilmoita kasvipeitteisyyslajiksi: Aito kasvipeite
 - Rastita: Kylvetty syyskasvilla ja ilmoita kasviryhmä *Nurmikasvi*.

Toimenpidelohko - 123 45678 03 Peräpelto 3,00 ha

Kasvipeitteisyyslaji *
Aito kasvipeite

Kylvetty syyskasvilla

Kasviryhmä *
Syysvilja

En hae tukea Ekojärjestelmätuen talviaikainen kasvipeite -toimenpiteestä

Pakollinen kenttä *

Sänki peltoalalla – miten ilmoitan?

- Säilytän alan sängellä **31.10.2023 – 15.4.2024.**
 - Ilmoita kasvipeitteisyyslajiksi: Sänki
- Säilytän alan sängellä **31.10.2023 – 15.3.2024, mutta en 15.4. asti.**
 - Ilmoita kasvipeitteisyyslajiksi: Sänki
 - Rastita: En hae tukea ekojärjestelmätuen talviaikainen kasvipeite –toimenpiteestä.

Toimenpidelohko - 123 45678 03 Peräpelto 3,00 ha

Kasvipeitteisyyslaji *

Sänki ▼

En hae tukea Ekojärjestelmätuen talviaikainen kasvipeite -toimenpiteestä

Pakollinen kenttä *

Peruuta Tallenna

Sänki pysyvän nurmen alalla – miten ilmoitan?

- **Säilytän alan sängellä 31.10.2023 – 1.5.2024.**
 - Ilmoita kasvipeitteisyyslajiksi: Sänki
- **Säilytän alan sängellä 31.10.2023 – 15.4.2024.**
 - Ilmoita kasvipeitteisyyslajiksi: Sänki
 - Rastita: En hae tukea ekojärjestelmätuen talviaikainen kasvipeite -toimenpiteestä.

Toimenpidelohko - 123 45678 03 Peräpelto 3,00 ha

Kasvipeitteisyyslaji *

Sänki ▼

En hae tukea Ekoyrjestelmätuen talviaikainen kasvipeite -toimenpiteestä

Pakollinen kenttä *

Peruuta Tallenna

Kevennetty muokkaus peltoalalla – Miten ilmoitan?

- Olen kevytmuokannut alan syksyllä tai kevytmuokkaan sen keväällä **15.3.2024 tai aiemmin.**
 - Ilmoita kasvipeitteisyyslajiksi: Kevennetty muokkaus.

Toimenpidelohko - 123 45678 03 Peräpelto 3,00 ha

Kasvipeitteisyyslaji *

Kevennetty muokkaus ▼

Muokattu 30.10. jälkeen

Pakollinen kenttä *

Peruuta Tallenna

Kevennetty muokkaus pysyvän nurmen alalla – Miten ilmoitan?

- Olen kevytmuokannut alan viimeistään **30.10.2023**.
 - Ilmoita kasvipeitteisyyslajiksi: Kevennetty muokkaus
- Aion kevytmuokata pysyvää nurmea **31.10.2023 – 15.4.2024 välisenä aikana**.
 - Ilmoita kasvipeitteisyyslajiksi: Kevennetty muokkaus
 - Rastita: Muokattu 30.10. jälkeen.
- **Jos sinulla on pysyvää nurmea, jonka säilytät kasvipeitteisenä 31.10.2023-1.5.2024**, rastita tallentaessasi sellaisten toimenpidelohkojen tietoja: En hae tukea ekojärjestelmätuen talviaikainen kasvipeite –toimenpiteestä.
 - Jos haet tukea jollekin tilasi pysyvän nurmen alalle, tukea vähennetään 20 %.

Toimenpidelohko - 123 45678 03 Peräpelto 3,00 ha

Kasvipeitteisyyslaji *

Kevennetty muokkaus ▼

Muokattu 30.10. jälkeen

Pakollinen kenttä *

Peruuta Tallenna

Kasvijäte peltoalalla – miten ilmoitan?

- **Ala on muokkaamatonta ja kasvijätteen peittämää 31.10.2023 – 15.3.2024.**
 - Ilmoita kasvipeitteisyyslajiksi: Kasvijäte

Toimenpidelohko - 123 45678 03 Peräpelto 3,00 ha

Kasvipeitteisyyslaji *

Kasvijäte ▼

Pakollinen kenttä *

Peruuta Tallenna

Kasvipeitteetön peltoala – miten ilmoitan?

- Olen muokannut alan syksyllä tai muokkaan sen keväällä **15.3.2024** tai aiemmin.
 - Ilmoita kasvipeitteisyyslajiksi: Kasvipeitteetön->
- HUOM. Jos olet ilmoittanut alan peltotukien haussa sänkikesantona, sinun on ilmoitettava ala syysilmoituksessa kasvipeitteettömänä.
 - Jos kylvät sänkikesannolle syyskylvöisen kasvin, voit ilmoittaa alan kasvipeitteisenä.

Toimenpidelohko - 123 45678 03 Peräpelto 3,00 ha

Kasvipeitteisyyslaji *

Kasvipeitteetön ▼

Muokattu 30.10. jälkeen

Pakollinen kenttä *

Peruuta Tallenna

Kasvipeitteetön pysyvän nurmen ala – miten ilmoitan?

- Olen muokannut alan syksyllä viimeistään **30.10.2023** ja se jää kasvipeitteettömäksi.
 - Ilmoita kasvipeitteisyyslajiksi: Kasvipeitteetön
- Aion muokata pysyvää nurmea **31.10.2023 – 15.4.2024** välisenä aikana.
 - Ilmoita kasvipeitteisyyslajiksi: Kasvipeitteetön
 - Rastita: muokattu 30.10. jälkeen.
 - **Jos sinulla on pysyvää nurmea, jonka säilytät kasvipeitteisenä 31.10.2023-1.5.2024**, rastita tallentaessasi sellaisten toimenpidelohkojen tietoja: En hae tukea ekojärjestelmätuen talviaikainen kasvipeite – toimenpiteestä.
 - Jos haet tukea jollekin tilasi pysyvän nurmen alalle, tukea vähennetään 20 %.

Toimenpidelohko - 123 45678 03 Peräpelto 3,00 ha

Kasvipeitteisyyslaji *

Kasvipeitteetön ▼

Muokattu 30.10. jälkeen

Pakollinen kenttä *

Peruuta Tallenna

Pysyvien puutarhakasvien ala – miten ilmoitan?

- **Riviväleissä on kasvusto ja säilytän alan kasvipeitteisenä 31.10.2023 – 15.4.2024**
 - Ilmoita kasvipeitteisyyslajiksi: Aito kasvipeite
- **Riviväleissä on kasvusto ja säilytän alan kasvipeitteisenä 31.10.2023 – 15.3.2024, mutta en 15.4. asti**
 - Ilmoita kasvipeitteisyyslajiksi: Aito kasvipeite
 - Rastita: En hae tukea ekojärjestelmätuen talviaikainen kasvipeite –toimenpiteestä
- **Riviväleissä ei ole kasvustoa**
 - Ilmoita kasvipeitteisyyslajiksi: Kasvipeitteetön



Talviaikainen kasvipeite syysilmoituksen Vipuneeuvojassa

Vipu-neuvoja -välilehti

- Vipuneuvoja: Huomautuksia ja laskelmia

Palaa hakemuksen/ilmoituksen valintaan Hae/Ilmoita - Syysilmoitus Palaa etusivulle

Täyttöohjeet Tulosta yhteenveto Tallenna

Vipuneuvoja Lähetyks

Vipuneuvojan huomautukset

Kohde	Huomautukset / Tilanne
12345678 - nan 12345678 - nan	⊘ Talviaikainen kasvipeitteisyys: Peruslohkolla ei ole yhtään toimenpidelohkoa.

Laskelmat

Ehdollisuuden talviaikainen kasvipeitteisyys

Vähintään 33 % kasvipeitteistä	Toteutuu
Ilmoitettu kasvipeitteinen ala	15 ha
Pellon ja pysyvien kasvien kokonaisala	30 ha
%	50,00



Esimerkkejä


Esimerkki 1

	Kesä 2023	Syksy 2023	Kevät 2024
Lohko 1 (5 ha)	Kaura	Sänki	Sänki
Lohko 2 (7 ha)	Ruokaperuna	Kasvipeitteetön	Kasvipeitteetön
Lohko 3 (10 ha)	Vehnä	Syysruis	Syysruis

- Ehdollisuus
 - Kasvipeitteistä 31.10.2023 – 15.3.2024 lohkot 1 ja 3 = 15 ha
 - Peltoalaa lohkot 1-3 = 22 ha
 - Kasvipeitteistä 15 ha / 22 ha *100 = 68,18 %
- Ekojärjestelmätuki
 - Kasvipeitteistä 31.10.2023 – 15.4.2024 lohkot 1 ja 3 = 15 ha

Esimerkki 2

	Kesä 2023	Syksy 2023	Kevät 2024
Lohko 1 (4 ha)	Kaura	Sänki	Muokkaus 10.4.
Lohko 2 (25 ha)	Ruokaperuna	Kasvipeitteetön	Kasvipeitteetön
Lohko 3 (4 ha)	Vehnä	Syysruis	Syysruis

- Ehdollisuus 
 - Kasvipeitteistä 31.10.2023 – 15.3.2024 lohko 1 ja 3 = 8 ha
 - Peltoalaa lohkot 1-3 = 33 ha
 - Kasvipeitteistä 8 ha / 33 ha * 100 = 24,24 %
- Ekojärjestelmätuki
 - Kasvipeitteistä 31.10.2023 – 15.4.2024 lohko 3 = 4 ha
 - Ekojärjestelmätuen talviaikaisen kasvipeitteisyyden toimenpiteeseen 20 %:n seuraamus, koska ehdollisuuden vaatimus ei täyty

Esimerkki 3

	Kesä 2023	Syksy 2023	Kevät 2024
Lohko 1 (10 ha)	Pysyvä nurmi	Pysyvä nurmi	Muokkaus 1.4.
Lohko 2 (5 ha)	Pysyvä nurmi	Pysyvä nurmi	Pysyvä nurmi
Lohko 3 (25 ha)	Kaura	Sänki	Ohra 1.6.

- Ehdollisuus
 - Kasvipeitteistä 31.10.2023 – 15.3.2024 lohko 3 = 25 ha
 - Peltoalaa lohko 3 = 25 ha
 - Kasvipeitteistä 25 ha / 25 ha * 100 = 100 %
- Ekojärjestelmätuki
 - Kasvipeitteistä peltoalaa 31.10.2023 – 15.4.2024 lohko 3 = 25 ha
 - Kasvipeitteistä pysyvän nurmen alaa 31.10.2023 – 1.5.2024 lohko 2 = 5 ha
 - MUTTA pysyvän nurmen lohko 1 ei kasvipeitteistä 31.10.2023 – 15.4.2024
 - Jos lohkolle 2, joka on pysyvää nurmea, hakee talviaikaisen kasvipeitteen tukea, ekojärjestelmätuen toimenpiteen tukea vähennetään 20 %



Ympäristösitoumuksen lohko-kohtaiset toimenpiteet:

- **Kiertotalouden edistäminen**
- **Valumavesien hallinta**
- **Lintupellot**
- **Käytetyt kasvinsuojeluaineet**

Kiertotalouden edistäminen

Kiertotalouden edistäminen -välilehti

- Kiertotalouden edistäminen -välilehti näkyy hakijoille, jotka ovat valinneet kiertotalouden edistäminen -toimenpiteen peltotukien haussa.
- Peruslohkoja ei ilmoitettu peltotukien haussa, joten syysilmoitukselle tuodaan kaikki peruslohkot.
- Peruslohkoista on rajattu pois aloja, joille ei saa korvausta
- Peruslohkolla voi olla yksi tai useampi toimenpidelohko. Toimenpidelohkojen on täytettävä koko peruslohkon ala. Jos osalla peruslohkoa ei ole toteutettu toimenpidettä, tee alasta oma toimenpidelohko ja ilmoita sille ”Ei toimenpidettä”.
- Jos toimenpidelohkoja on
 - useampi → siirry kartalle piirtämään ala ja täytä tiedot.
 - vain yksi → täytä tiedot suoraan koko peruslohkolle.

Korvattavan alan rajoitukset

- Korvattavasta alasta on rajattu pois ilmoitusvaiheessa tai laskennasta aloja, joille ei ehtojen mukaan voi saada korvausta tai ei voi levittää lannoitteita
- Kartalta pois rajatut alat ovat (poistettu peruslohkon alasta):
 - Suojavyöhyke
 - Luonnonhoitonurmi
 - Viherlannoitusnurmi
 - Suojakaista (3 m)
- Laskentaa varten pois rajataan:
 - Ilmoitettu "Tuen peruminen"- ala
 - Ilmoitettu tai todettu "Viljelemätön"- ala .
- Lohkot, joilla ei ole todettu maataloustoimintaa.
- Satelliittiseurannan punaiset lohkot
- Kaltevat alat (yli 15 %), joille on levitetty nestemäisiä aineita.

Kiertotalouden edistäminen: toimenpidelohkojen ryhmätallennus

- Ensimmäisenä avautuu tämä ikkuna.
- Toimenpidelohkojen ryhmätallennus on mahdollinen lohkoille, joilla vain yksi toimenpidelohko (koko peruslohko).

Toimenpidelohkojen ryhmätallennus

Voit tallentaa tietoja usealle lohkolle samalla kertaa valitsemalla Siirry ryhmätallennukseen.

Älä näytä tätä huomautusta uudelleen

Pakollinen kenttä *

Peruuta Siirry ryhmätallennukseen

Ryhmätallennus

- Valitse ryhmätallennuksessa levitettävän aineen tiedot samalla tavalla kuin yksittäiselle toimenpidelohkole.
- Rastita kaikki saman levityskerran peruslohkot.
- Voit muokata yksittäisen lohkon tietoja myöhemmin ko. toimenpidelohkon tiedoista.

Toimenpidelohkojen ryhmätallennus

Levitettävä aine *

Kiinteät aineet - levitysmäärä vähintään 10 m3/ha
 Nestemäiset aineet - levitysmäärä vähintään 15 m3/ha
 Kiinteät aineet, joiden fosforipitoisuus on vähintään 3kg/m3 - levitysmäärä vähintään 5 m3/ha
 Nestemäiset aineet, joiden fosforipitoisuus on vähintään 3kg/m3 - levitysmäärä vähintään 5 m3/ha

[+ Uusi levityskerta](#)

Lanta- tai lannoitelaji	Levitysmäärä	Levityspäivämäärä	Toiminto
Nauta, kuivalanta	15,0	1.10.2023	
Levitysmäärät yhteensä	15,0		

Valitse peruslohkot

<input type="checkbox"/>	Peruslohkon tunnus	Peruslohkon nimi	Pinta-ala (ha)
<input checked="" type="checkbox"/>	010 00964 21	Loukaskonto	0,48
<input checked="" type="checkbox"/>	010 03623 61	Kotopala	0,45
<input type="checkbox"/>	010 03624 62	Kotopala	0,14
<input checked="" type="checkbox"/>	010 03625 63	Riihi	0,68
<input type="checkbox"/>	010 10096 35	Nevanperä 2	1,14
<input type="checkbox"/>	010 10522 73	Nevanperä 1	3,38

Muodosta valituilla toimenpidelohkot

Pakollinen kenttä: *

Yksittäisen toimenpidelohkon tallennus

- Kaikki korvauskelpoiset peruslohkot listattu Toimenpidelohkot-välilehdelle.
- Voit täyttää toimenpiteen tiedot valitsemalla yksittäisen peruslohkon.

The screenshot shows a web interface for agricultural measures. At the top, there are buttons for 'Kiertotalouden edistäminen', 'Vapautu', and 'Lähety'. Below this is a section titled 'Peruslohkolista' with a sub-header '123 45678 01 Esimerkki1 10,00 ha' and a button 'Ava kartta'. A table lists basic plots with columns for 'Tunnus', 'Nimi', and 'Ala (ha)'. The first row is highlighted in blue. To the right of the table is a satellite map showing a plot outlined in green, with a label 'K1 10,00 ha'. Below the table and map is a section for 'Toimenpidelohkojen ryhmitoiminto' with a dropdown menu and three checkboxes: 'Pysyvä nurmi', 'Pysyvä Natura-nurmi', and 'Yhteiskäyttö'. At the bottom, there are buttons for 'Lisää uusi toimenpidelohko', 'Toimenpidelohko K1 10,00 ha', 'Poista toimenpidelohko', and 'Muokkaa toimenpidelohkoa'.

Tunnus	Nimi	Ala (ha)
123 45678 01	Esimerkki1	10,00
123 45678 02	Esimerkki2	1,00
123 45678 03	Esimerkki2	10,00
123 45678 04	Esimerkki nimi	1,00
123 45678 05	Esimerkki nimi	10,00
123 45678 06	Esimerkki nimi	1,00
123 45678 07	Esimerkki nimi	10,00
123 45678 08	Esimerkki nimi	1,00
123 45678 09	Esimerkki nimi	10,00
123 45678 10	Esimerkki nimi	1,00
123 45678 11	Esimerkki nimi	10,00
123 45678 12	Esimerkki nimi	1,00

Kiertotalouden edistäminen: ilmoitettavat tiedot

- Valitse levitettävä aine.
- Tallenna aineelle levityskerran tiedot.
- Et voi tallentaa tietoa, jos "Levitysmäärä yhteensä" on alle minimimäärän (15 m³, 10 m³ tai 5 m³ aineesta riippuen)
- Voit tallentaa levitysjajan lannoitteille 1.4.-31.10. ja lannalle 1.4.-30.11.

Toimenpidelohko K1 - 010 10096 35 Nevanperä 2 1,14 ha

Levitettävä aine *

- Kiinteät aineet - levitysmäärä vähintään 10 m³/ha
- Nestemäiset aineet - levitysmäärä vähintään 15 m³/ha
- Kiinteät aineet, joiden fosforipitoisuus on vähintään 3kg/m³ - levitysmäärä vähintään 5 m³/ha
- Nestemäiset aineet, joiden fosforipitoisuus on vähintään 3kg/m³ - levitysmäärä vähintään 5 m³/ha

+ Uusi levityskerta

Lanta- tai lannoitelaji	Levitysmäärä	Levityspäivämäärä	Toiminto
Lietelanta	15,0	1.10.2023	⋮
Levitysmäärät yhteensä	15,0		

Pakollinen kenttä: *

Peruuta

Tallenna

Liitteet ja lisätiedot -välilehti 1/2

- Ilmoita tilatunnus tai muut tiedot tiloista, jotka ovat luovuttaneet lantaa, jota ilmoitat tässä toimenpiteessä.
- Ilmoita lisätiedoissa, jos olet käyttänyt oman biokaasulaitoksen kautta kierrätettyä lannoitetta.

Lantaa tai lannoitteita luovuttaneiden tilojen lisätietojen ilmoittaminen

Hae tilatunnuksella Löydetty tilatunnuksella

Lantaa luovuttaneet tilat

Tilatunnus	Nimi	Toiminto
Ei rivejä		

i Jos luovuttajalla ei ole tilatunnusta, tai maatilan ensisijaista viljelijää ei löydy, ilmoita tiedot Lisätiedoissa. ×

Lisätiedot

0/4000

Liitteet ja lisätiedot -välilehti 2/2

- Liitä mukaan tarvittaessa
 - liite 469L (ilmoitus lannoitteen vastaanottamisesta) tai vastaavat tiedot
 - ravinneanalyysi.

Lisää liitteitä

Liitetiedosto	Lisätyt liitteet
<div>✓ Liitteen lisääminen onnistui ✕</div>	<div>📄 name-of.pdf ✕ Poista</div>

Voit palauttaa liitetiedostot tämän lomakkeen avulla
lorem ipsum dolor sit amet.

Ei valittua tiedostoa

Vain PDF-tiedostoja. Maksimikoko 5MB.

Pakollinen kenttä *

Yhteenvedo-välilehti

- Välilehdellä näkyy
 - ilmoittamiesi lannan ja lannoitteiden yhteismäärä.
 - toimenpidelohkojen ala peruslohkoittain.

Toimenpidelohkojen ryhmätoiminto

Pysyvä ruumi 0,00 ha Pysyvä Natura-ruumi Ei Yhteiskäyttö Ei

- Valitse -

Toimenpidelohkot Litteet ja lisätiedot Yhteenvedo

Ilmoitettujen lanta ja lannoitteiden kokonaismäärät lajeittain

Lientelanta	60 m3
Perunansoluneste	100 m3

Peruslohkotunnus	Peruslohko nimi	Peruslohkon pinta-ala (ha)	Toimenpidelohkojen pinta-ala (ha)
123 45678 01	Esimerkki nimi	10,00	8,00
123 45678 01	Esimerkki nimi	10,00	10,00

Vipuneuvoja

- Huomautukset ovat joko lähetyksen estäviä tai sallivia
- Liitteiden puute ei estä ilmoituksen lähetystä, mutta korvausta ei makseta, jos et ole palauttanut liitteitä.

Talviaikainen kasvipteite Kiertotalouden edistäminen **Vipuneuvoja** Lähetys

Vipuneuvojan huomautukset

Kohde	Huomautukset / tilanne
0100096219 - Vähämaanperä 0100096421 - Loukaskonto	🚫 Kiertotalouden edistäminen: Yhteenlaskettu levitysmäärä on liian pieni. Lisää levityskerrat Muokkaa toimenpidelohkoa painikkeen kautta.
Kiertotalouden edistäminen	⚠️ Kiertotalouden edistäminen: Olet ilmoittanut toimenpiteeseen kiinteää ainetta tai fosforipitoista kiinteää ainetta. Liitä ilmoitukseen ravinneanalyysi ja luovutus sopimus tai palauta kopiot kunnan maaseutuelinkeinoviranomaiselle.
Kiertotalouden edistäminen	⚠️ Kiertotalouden edistäminen: Olet ilmoittanut toimenpiteeseen fosforipitoista nestemäistä ainetta. Liitä ilmoitukseen ravinneanalyysi tai palauta kopiot kunnan maaseutuelinkeinoviranomaiselle.

Valumavesien hallinta

Valumavesien hallinta syysilmoituksella

- Toimenpiteen välilehti tulee näkyviin hakijoille, jotka ovat valinneet valumavesien hallinta- toimenpiteen peltotukien haussa.
- Peltotukien haussa keväällä ilmoitettiin, millä lohkolla toimenpidettä toteutetaan.
- Syysilmoituksella ala ilmoitetaan toimenpidelohkoksi
 - Ilmoitetaan valumavesien hallinta -toimenpiteestä
 - Säätosalaojitus
 - Altakastelu
 - Kuivatusvesien kierrätys
- Toimenpidealojen ilmoittaminen mahdollisesti peltotukien haussa vuonna 2024.

Valumavesien hallinta: Toimenpidelohkon ilmoittaminen

- Peruslohkolla voi olla yksi tai useampi toimenpidelohko
 - Jos useampi → Siirry kartalle piirtämään ala.
 - Jos vain yksi → Täytä tiedot suoraan koko peruslohkolle.
- Laskentaa varten pois rajataan:
 - Ilmoitettu ”Tuen peruminen”-ala
 - Ilmoitettu tai todettu ”Viljelemätön”-ala
 - Lohkot, joilla ei ole todettu maataloustoimintaa
 - Satelliittiseurannan punaiset lohkot

Valumavesien hallinta: ilmoitettavat tiedot

- Toimenpidelohkot-välilehti
- Valitse toimenpidelohkolle käsittelymenetelmä ja hakuperuste.
- Ei ryhmätallennusmahdollisuutta
- Ei liitteitä

Toimenpidelohko - 123 45678 03 Peräpelto 3,00 ha

Käsittelymenetelmä *

Säätösalaajitus

Altakastelu

Kuivatusvesien kierrätys

Toimenpiteen hakuperuste *

Kauden 2015 - 2022 aikana toimenpiteeseen kuulunut ala

Turvema

Hapan sulfaattimaa

x

Pakollinen kenttä *

Toimenpidelohko - 123 45678 03 Peräpelto 3,00 ha

Käsittelymenetelmä *

Säätösalaajitus

Altakastelu

Kuivatusvesien kierrätys

Toimenpiteen hakuperuste *

Kauden 2015 - 2022 aikana toimenpiteeseen kuulunut ala

Turvema

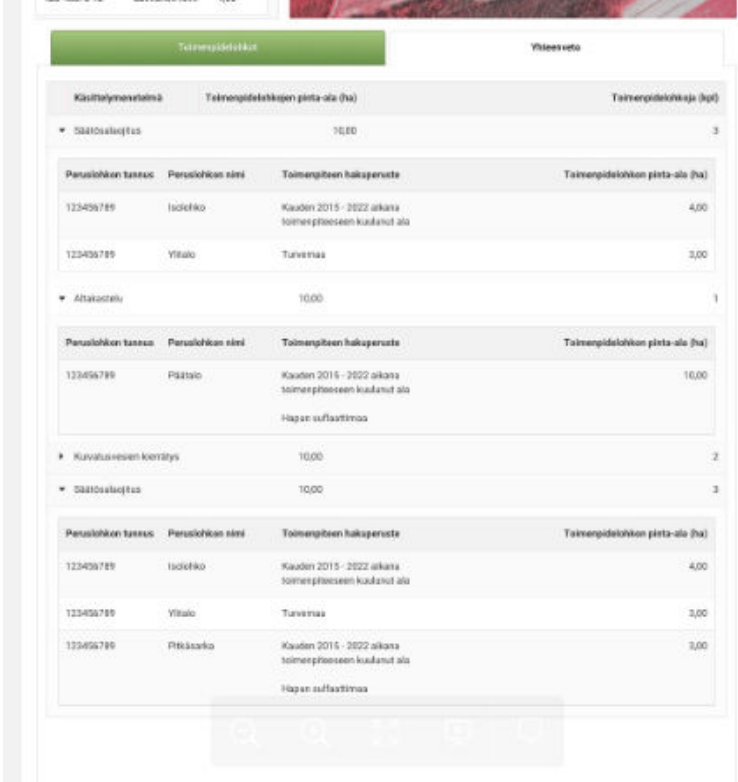
Hapan sulfaattimaa

x

Pakollinen kenttä *

Valumavesien hallinta: yhteenveto

- Yhteenveto-välilehdellä näkyvät käsittelymenetelmittäin ilmoitetut tiedot.



Käsittelymenetelmä	Täsmäpöytäkirjan pinta-ala (ha)	Täsmäpöytäkirja (kpl)	
▼ Säätösäätö	10,00	3	
Perusohjelman taustatiedot			
Perusohjelman taustatiedot	Perusohjelman nimi	Toimenpiteen hakuperuste	Täsmäpöytäkirjan pinta-ala (ha)
123456789	Isotieko	Kauden 2015 - 2022 aikana toimintapöytäkirjan kauden alku	4,00
123456789	Ylitulo	Turvinta	3,00
▲ Altistustesti	10,00	1	
Perusohjelman taustatiedot			
Perusohjelman taustatiedot	Perusohjelman nimi	Toimenpiteen hakuperuste	Täsmäpöytäkirjan pinta-ala (ha)
123456789	Päästö	Kauden 2015 - 2022 aikana toimintapöytäkirjan kauden alku Häiriön sulkeminen	10,00
▲ Kuvaväliläisen kertyminen	10,00	2	
▼ Säätösäätö	10,00	3	
Perusohjelman taustatiedot			
Perusohjelman taustatiedot	Perusohjelman nimi	Toimenpiteen hakuperuste	Täsmäpöytäkirjan pinta-ala (ha)
123456789	Isotieko	Kauden 2015 - 2022 aikana toimintapöytäkirjan kauden alku	4,00
123456789	Ylitulo	Turvinta	3,00
123456789	Päästö	Kauden 2015 - 2022 aikana toimintapöytäkirjan kauden alku Häiriön sulkeminen	3,00

Lintupellot

Lintupellot syysilmoituksella

- Toimenpiteen välilehti tulee näkyviin hakijoille, jotka ovat valinneet lintupellot-toimenpiteen peltotukien haussa.
- Peltotukien haussa ilmoitettiin, millä peruslohkoilla toimenpidettä toteutetaan.
- Ilmoita syysilmoituksella peruslohkon lintupeltoalat toimenpidelohkoiksi.
 - Liitä ilmoitukseen Vipu-mobiililla otetut kuvat lintujen aiheuttamista vahingoista lohkolta tai muusta lintujen peltoalueen käytöstä.
 - Tai muita kuvia tai liitteitä, jos Vipu-mobiililla otettuja kuvia ei ole.
 - Et voi liittää Vipu-mobiilin kuvia suoraan syysilmoitukseen
 - Ota kuvakaappaus Vipu-mobiilista liitteeksi.

Lintupeltojen toimenpidelohkot

- Peruslohkolla voi olla yksi tai useampi toimenpidelohko
 - Jos useampi → Siirry kartalle piirtämään ala.
 - Jos vain yksi → Täytä tiedot suoraan koko peruslohkolle.
- Laskentaa varten pois rajataan:
 - Ilmoitettu "Tuen peruminen"-ala
 - Ilmoitettu tai todettu "Viljelemätön"-ala
 - Lohkot, joilla ei ole todettu maataloustoimintaa
 - Satelliittiseurannan punaiset lohkot.

Lintupellot: ilmoitettavat tiedot

- Toimenpidelohko-välilehti
- Ilmoita
 - Tuhoutunut kasvi
 - Oletko saanut muuta korvausta tuhoista
 - Kuvaus vahingosta.
- Ei ryhmätallennusmahdollisuutta.
- Lisää liitteeksi todiste lintujen tuhoista tai muusta lintujen peltoalueen käytöstä.

Toimenpidelohko - 123 45678 03 Peräpelto 3,00 ha

Tuhoutunut kasvi *

- Valitse -

Toimenpidelohkolle on maksettu/maksetaan korvausta rauhoitettujen eläinten aiheuttamista viljelyvahingoista? *

Ei

Kyllä

i Et voi saada toimenpidelohkolle korvausta lintupellosta, jos samalle alalle on maksettu/maksetaan ELY-keskuksesta haettua korvausta rauhoitettujen eläinten aiheuttamista viljelyvahingoista

Kuvaus vahingosta *

Lorem ipsum dolor sit amet, consectetur adipiscing elit. Suspendisse ut nisi non dolor viverra placerat.

0/4000 merkkiä

Pakollinen kenttä *

Peruuta Tallenna

Lintupellot: Vipuneuvoja

- Huomautukset ovat joko lähetyksen estäviä tai sallivia
- Liitteiden puute ei estä ilmoituksen lähetystä, mutta korvausta ei makseta, jos et ole palauttanut liitteitä.

Talviaikainen kasvipeite	Lintupellot	Vipuneuvoja	Lähetys
Vipuneuvojan huomautukset			
Kohde	Huomautukset / tilanne		
7540435749 - Vanhala alapelto	⚠ Lintupellot: Lisää kuva tai muu todiste vahingosta toimenpidelohkolla.		

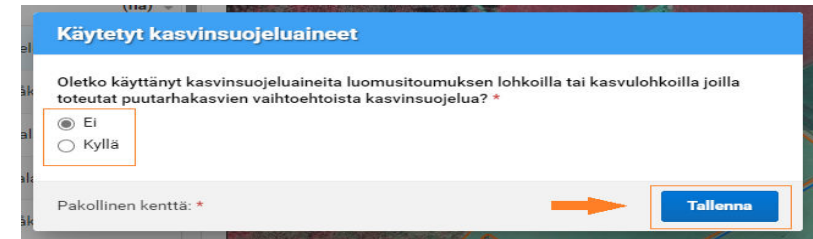
Käytetyt kasvinsuojeluaineet

Käytetyt kasvinsuojeluaineet 1/4

- Toimenpideilmoituksella on ilmoitettava käytetyt kasvinsuojeluaineet seuraavilta aloilta:
 - Luomusitoumuksessa oleva ala
 - Ympäristösitoumuksen puutarhakasvien vaihtoehtoisen kasvinsuojelun toimenpiteeseen ilmoitettu ala.
- Komissio edellyttää, että toimenpiteissä joissa ehtona on kasvinsuojeluaineiden käytön vähentäminen, kasvinsuojeluaineiden käyttö on kirjattava kasvulohkokohtaisesti järjestelmään.
- Huom! Kasvinsuojelualoja ei piirretä kartalle, käytetyt aineet ja käyttöaika ilmoitetaan sille kasvulohkolle, jolle ainetta on käytetty.

Käytetyt kasvinsuojeluaineet 2/4

- Merkitse oletko käyttänyt kasvinsuojeluaineita luomussa tai ympäristösitoumuksen puutarhakasvien vaihtoehtoiset kasvinsuojelumenetelmät -toimenpiteessä.
- **EI** → sinun ei tarvitse antaa enempää tietoja.
- **KYLLÄ** → siirry antamaan tarkempia tietoja.



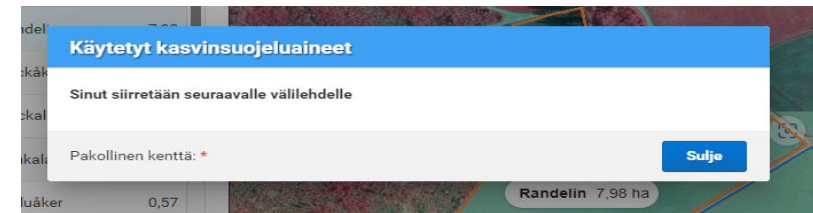
Käytetyt kasvinsuojeluaineet

Oletko käyttänyt kasvinsuojeluaineita luomusitoumuksen lohkoilla tai kasvulohkoilla joilla toteutat puutarhakasvien vaihtoehtoisista kasvinsuojelua? *

Ei
 Kyllä

Pakollinen kenttä: *

Tallenna

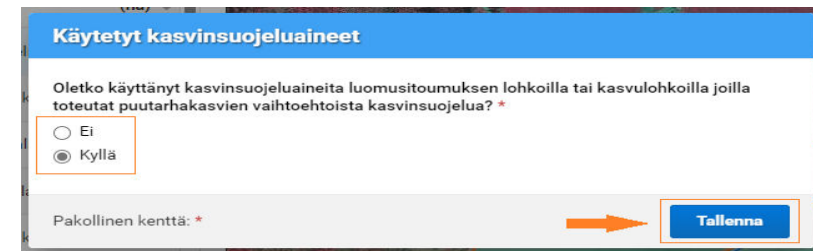


Käytetyt kasvinsuojeluaineet

Sinut siirretään seuraavalle välilehdelle

Pakollinen kenttä: *

Sulje



Käytetyt kasvinsuojeluaineet

Oletko käyttänyt kasvinsuojeluaineita luomusitoumuksen lohkoilla tai kasvulohkoilla joilla toteutat puutarhakasvien vaihtoehtoisista kasvinsuojelua? *

Ei
 Kyllä

Pakollinen kenttä: *

Tallenna

Käytetyt kasvinsuojeluaineet 3/4

- Anna tiedot käyttämästäsi kasvinsuojeluaineista.
- Toimenpidelohkojen pohjana ovat peltotukien hakemuksessa ilmoittamasi lohkotiedot.

Valmiste

Valmisteen nimi *

AFINTO ✓

Annoksen suuruus/ha ja yksikkö *

140 g

Käyttöaika *

25.5.2022

Pakollinen kenttä: *

Peruuta Tallenna

Talviaikainen kasvipeite Käytetyt kasvinsuojeluaineet Vipuneuvoja Lähetys

Peruslohkolista 123456065 Omenatarha 7,98 ha [Avaa kartta](#)

Tunnus	Nimi	Ala (ha)
1064 06	Randelin	7,98
15 07	Backäker	2,72
5 08	Hackaland	5,72
167 09	Tankalamossen	2,85
168 10	Leouäker	0,57
39 08	Bastuäker	1,81
10 09	Bäckas	2,35
1 10	Lilläker	1,10
14 13	Leulandiet	0,58
45 14	Räkärret	0,64

Kasvulohkot Yhteenveto

Kasvulohko A Omena 7,98 ha

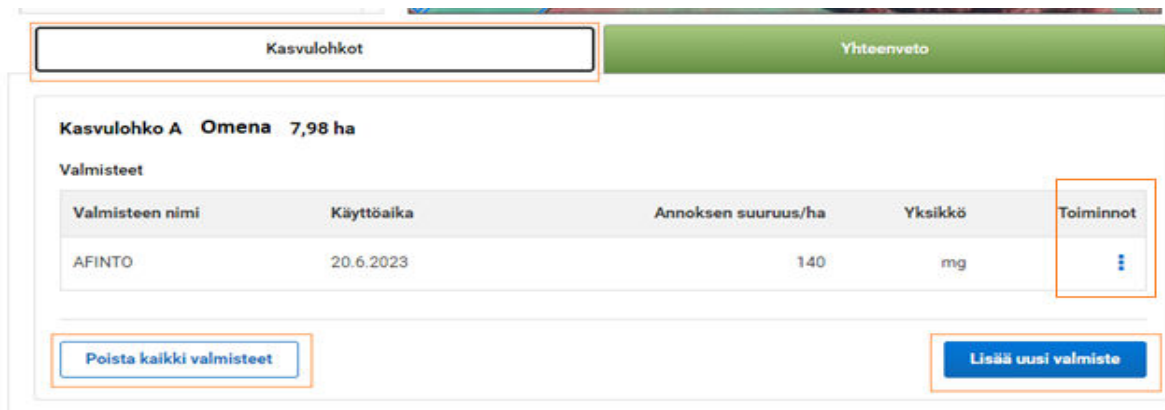
Valmisteen nimi Käyttöaika Annoksen suuruus/ha Yksikkö Toiminnot

Ei rivejä

Poista kaikki valmistet [Lisää uusi valmiste](#)

Käytetyt kasvinsuojeluaineet 4/4

- Esimerkkikuvia Vipusta:
 - Poista kaikki valmisteet
 - Yhteenvedo-välilehti



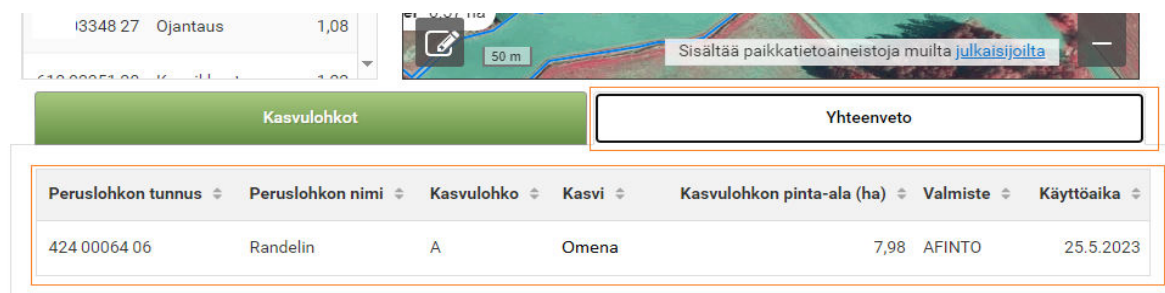
Kasvulohkot Yhteenvedo

Kasvulohko A Omena 7,98 ha

Valmisteet

Valmisteen nimi	Käyttöaika	Annoksen suuruus/ha	Yksikkö	Toiminnot
AFINTO	20.6.2023	140	mg	

Poista kaikki valmisteet Lisää uusi valmiste




13348 27 Ojantaus 1,08

Sisältää paikkatietoaineistoja muilta julkaisijoilta

Kasvulohkot Yhteenvedo

Peruslohkon tunnus	Peruslohkon nimi	Kasvulohko	Kasvi	Kasvulohkon pinta-ala (ha)	Valmiste	Käyttöaika
424 00064 06	Randelin	A	Omena	7,98	AFINTO	25.5.2023



Kiitos!