

# Valvonnan muutokset

**Juha Nummila**, valvontapäällikkö

Varsinais-Suomen ELY-keskus

[juha.nummila@ely-keskus.fi](mailto:juha.nummila@ely-keskus.fi)



# Peltovalvonnan eri muotoja

Valvontamuoto	Valvonta maastossa / toimistolla?	Ilmoitetaanko viljelijälle?	Milloin?	Kuka valvoo?
Peltovalvonta	Maastossa	Kyllä	kesä-syksy	ELY-keskuksen valvojat
Laadunarvionti	Maastossa	Kyllä/ei	kesä-syksy	ELY-keskuksen valvojat
Talviaikainen asiakirjavalvonta (peltovalvonta ja laadunarviointi)	Toimistolla	Kyllä	talvi-kevät	ELY-keskuksen valvojat
Satelliittiseuranta: onko lohko maatalousmaata?	Toimistolla ja maastossa	Ei	kesä-syksy	Satelliitit ja tekoäly, ELY-keskukset
Satelliittiseuranta: maataloustoiminta (esim. niitto)	Toimistolla	Ei	kesä-syksy	Satelliitit ja tekoäly, kuntien YT-alueet
Satelliittiseuranta: talviaikainen kasvipeite	Toimistolla	Ei	syksy ja kevät	Satelliitit ja tekoäly, kuntien YT-alueet
Peltolohkorekisterin lohkoristiintarkistusvalvonta	Maastossa ja toimistolla	Kyllä/Ei	kevät-syksy	ELY-keskuksen valvojat
Ympäristösopimusten maastokatselmoinnit	Maastossa	Kyllä	kevät-syksy	ELY-keskuksen maastokatselmoijat
Hallinnolliset tarkastukset mm. lohkon hallintaoikeus	Toimistolla	Ei	ympäri vuoden	Kuntien YT-alueet

# Peltovalvonnan ja laadunarvioinnin erot

## Peltovalvonta (kokotilan valvonta)

- Valvotaan 2 % kaikista tiloista satunnais- ja riskipainotteisesti valiten.
- N. 100 tilaa (v. 2024).
- Tilan kaikki kasvulohkot.
- Valvonnasta ilmoittamisen jälkeen tukihakemusta **ei voi muuttaa**.
- Havaituista laiminlyönneistä seuraamukset.
- Ilmoitetaan ennakkoon.
- Voit saada selvityspyyntöjä Vipu-mobiiliin.

## Laadunarviointi

- Komission vaatimaa laadunvalvontaa tuki- ja valvontajärjestelmän toimivuudesta Suomessa.
- N. 100 tilalla (v.2024).
- N. 50 % kasvulohkoista.
- Ilmoittamisen ja havaintojen jälkeen tukihakemusta **voi muuttaa**.
- Jos hakemusta ei korjata/peruta tai ei pysty korjaamaan, seuraamuksia voi tulla.
- Ilmoitetaan viimeistään lohkolle tai lohkokäynnin jälkeen.
- Voit saada selvityspyyntöjä Vipu-mobiiliin.

# Satelliittiseuranta laajenee vuonna 2024 ja aiempaa useampi ehto valvotaan suoraan satelliitilla



- **Onko lohko maatalousmaata satelliittikuvan perusteella?**
  - Älä hae tukea alalle, joka ei ole maatalousmaata.
  - Punaisen liikennevalon saaneet lohkot käydään silmällä läpi ELY-keskuksessa (1300 lohkoa v-23).
  - Valikoidaan maastossa tarkastettavat lohkot (n. 200 kpl v-23).
  - Maastokatselmuksella päätetään maatalousmaakelpoisuus (11 lohkoa/V-S v-23).
  - Tuenhakijalle ilmoitetaan mahdollisuudesta perua tuki (pl.takautuvuus).
  - Jos tukia ei peruta, siirtyy valvontaan josta seuraa pinta-ala seuraamukset.



# Satelliittiseuranta

Kuvat: ELY-keskus



# Syysilmoituksen kasvipeitteisyyden satelliittiseuranta

- Perustuu jatkuvaan maanmuokkauksen seurantaan syksyllä ja keväällä. Tulosta verrataan toimenpiteelle ilmoitettuun kasvipeitteisyyslajiin.
- Ehdollisuudessa muokkaamaton 15.3 asti.
- Ekojärjestelmässä muokkaamaton **15.4** tai 1.5.asti.
- **Jos muokkaat lohkoa määräpäivän läheisyydessä esim. 18.4, ota varmuuden vuoksi vapaakuva Vipu-mobiililla.**





# Onko lohkolla maataloustoimintaa

- Tunnistetaan muokkaus, kylvö tai sadonkorjuu.
- Tunnistetaan viljelykasvi tai kasvilajiryhmä.
  - Yritä piirtää kasvulohkorajat mahdollisimman oikein.
  - Apuvälineinä mm. Field Navigator -puhelinsovellus.
- Tunnistetaan nurmien niitto tai mahdollinen sadonkorjuu.
  - Niitto tai laidunnus 15.9 mennessä.
  - Suojavyöhykkeen korjuu 15.9 mennessä.
  - Selvityspyyntöjä myöhäistetään 2 vk viime vuodesta (elokuun lopulla).
- **Ota kuva varastoon kun käyt pellolla tai teet maataloustoimia.**



©maaseutuverkosto, kuva Martina Motzbäuchel

# Onko kasvustot säilytetty vaadittuun päivään asti ?

- Eri kasveilla eri säilytyspäivävaatimuksia!  
Tarkista hakuehdoista.
- Monimuotoisuuskasvit, niitto vasta 1.8 jälkeen.
- Monimuotoisuuskasvit säilytys 15.9 asti.
- Suojavyöhykkeet.
- Luonnonhoitonurmi ja viherlannoitusnurmet säilytettävä 31.8. (perustettu tänä vuonna) ja 31.7 asti (perustettu aiemmin).
- **Jos muokkaat lohkoa määräpäivän läheisyydessä, ota varmuuden vuoksi vapaakuva Vipu-mobiililla ennen muokkausta.**



©maaseutuverkosto, kuva Martina Motzbäuchel

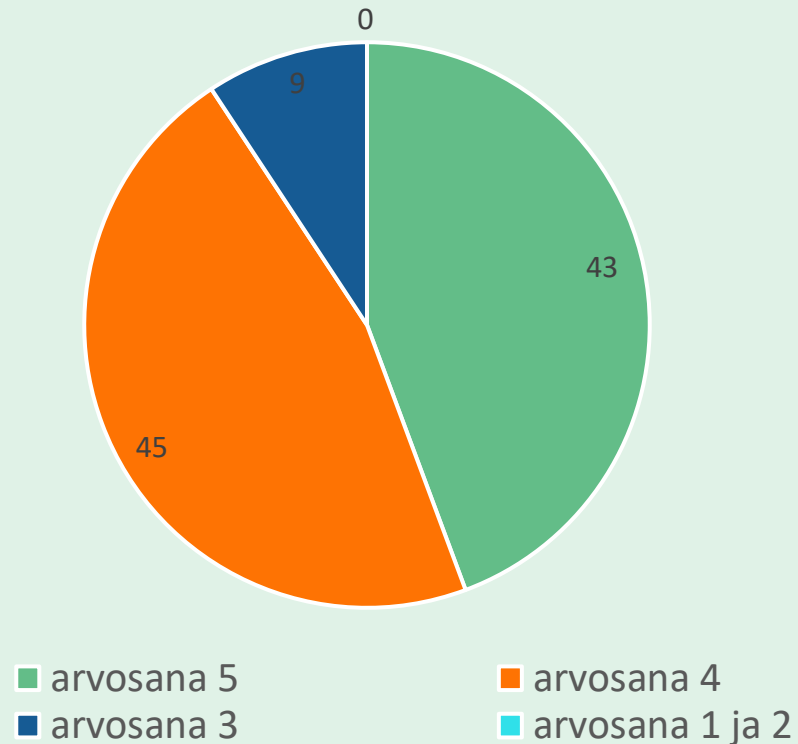


# Vipu-mobiilin uudistukset 2024

- Biometrinen tunnistautuminen tullut helmikuussa käyttöön.
  - Sormenjälki, kasvo, koodi ym. mitä puhelin tukee.
- Aputoiminnot kasvulohkorajojen ilmoittamiseen? Suunnitellun mittaustyökalun aikataulu epäselvä?
  - Voit käyttää esim. Field Navigator -puhelinsovellusta kasvulohkojen mittausten apuna.
- Lisäkuvien pyyntömahdollisuus hallinnolle? On tulossa, mutta ei vielä kasvipeitemonitorointiin.
- Paljon toivottu Vipu-mobiilin käyttövaltuuttamisen helpottaminen toteutuslistalla?
- Yleisesti: Vipu-mobiilia käytetään entistä enemmän kaikenlaisissa valvonnoissa ja selvityksissä, esim. pellon muotoa parantavissa lisäyksissä.

# Valvonnan palautekyselyn tuloksia Varsinais-Suomesta vuodelta 2023

Arvio peltovalvontakäynnistä kokonaisuudessaan asteikolla 1–5 (vastaajia 23)

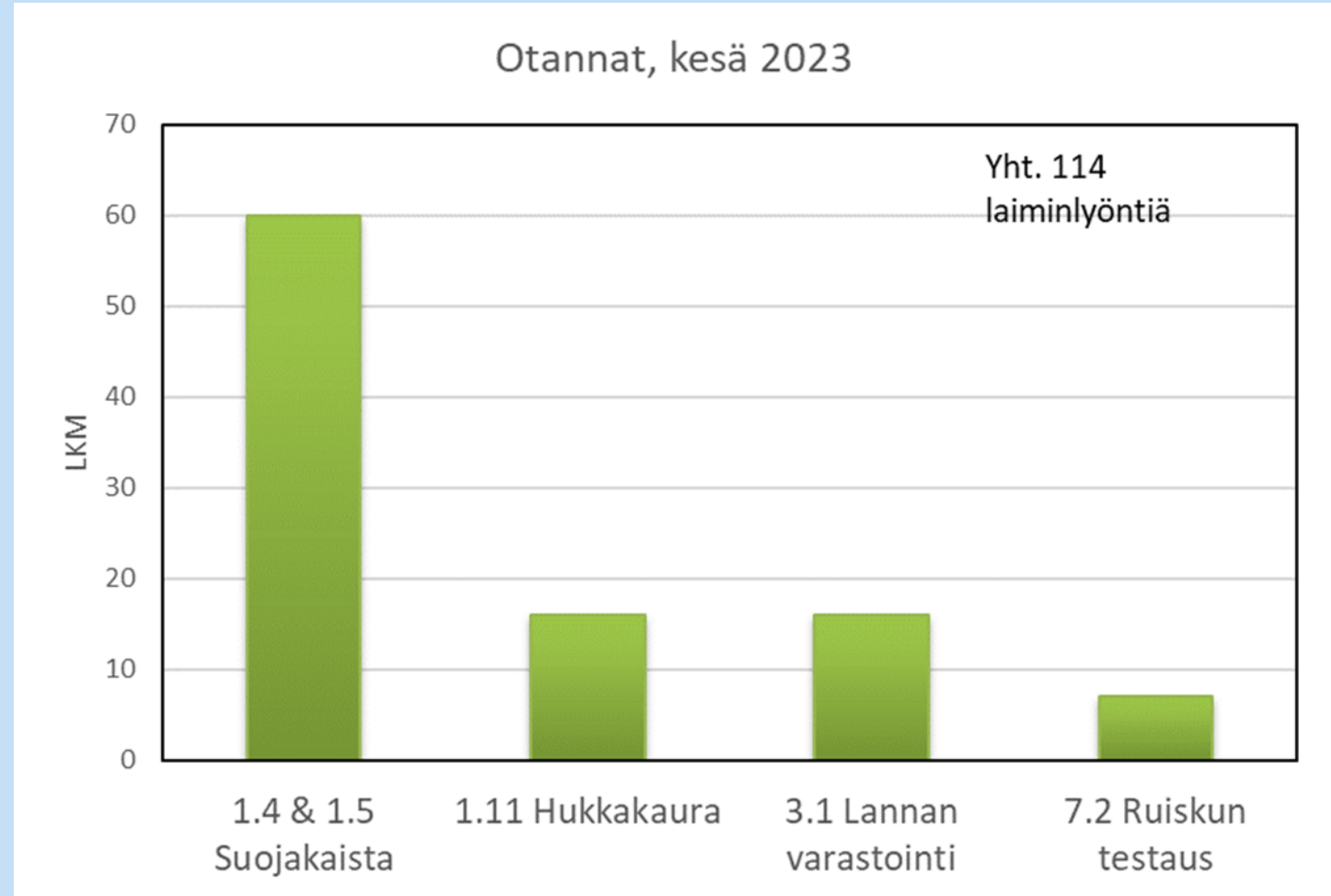


# Mikä valvontakäynnissä oli hyvää ja mitä voisimme parantaa jatkossa?

- Tarkastusaikataulun joustavuus nousi ilmi kyselyssä. Kiireisen ajan keskellä todettiin, että joustavuus oli plussaa, eikä tarvinnut itse osallistua tarkastukseen.
- Kahdella viljelijällä oli aikaisemmilta vuosilta kokemusta tarkastuksista. Tämän pohjalta he kertoivat, että valvonnat ovat edenneet parempaan suuntaan.
- Yksi vastanneista kertoi, että tarkastuksen ilmapiiri oli rento, mutta työhön oli tiukka ote. Tilakäynnin aikana kommunikointi tarkastajien kanssa oli leppoisa.
- Eräs kyselyyn vastanneista sanoi, että tällä toiminnalla onnistutaan lopettamaan ammatinharjoittaminen. Hän lisäsi myös, että tekee niin tai näin, aina tehdään väärin.

# Havainnot peltovalvontatuloksista 2023/1

- Ehdollisuuden seuraamuksia kesä 2023 koko Suomi.





# Vesistön varsille on jätettävä vähintään 3 m enintään 4 m suojakaista


- Kylvetty nurmikasvilla tai luontaisesti muodostunut.
- Ei kuitenkaan saa sisältää puuvartisia kasveja esim. pajua tai vadelmaa.
- Jos tuhoutuu, uusittava nurmisiemenillä heti olosuhteiden salliessa.
- **Voi perustaa suojaviljaan.**
- Mahdolliset ylivuotiset kaivuumaat tulee ilmoittaa pois tukihakemuksesta.



Kuva: ELY-keskus

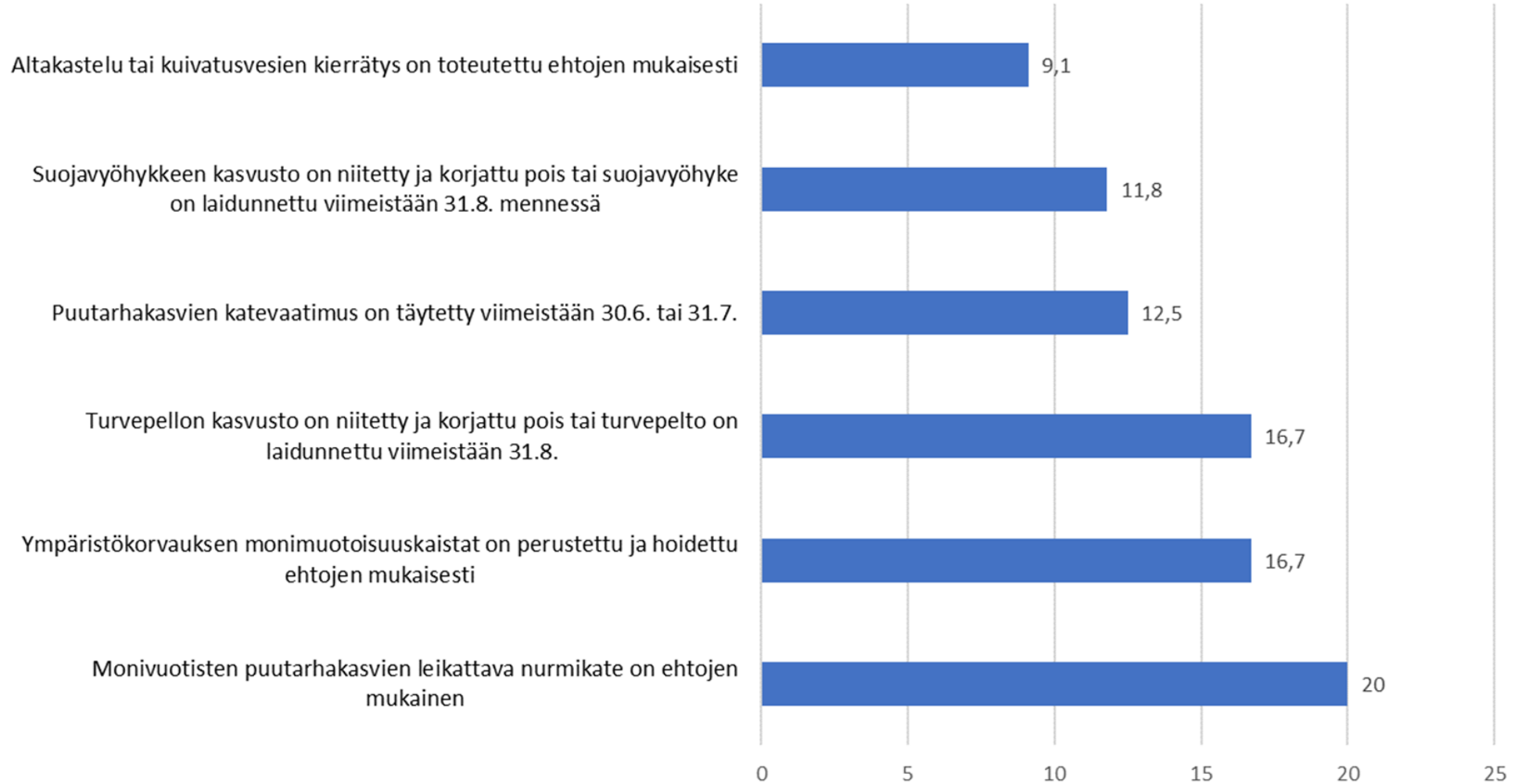
## Suojakaistavaatimuksen näkyminen Vipu-palvelussa

- Vipu-vesistötaso.
- Jos keltaista viivaa ei ole → ei 3 m vaatimustakaan. Tällöin vesistö alkaa vasta yli 10m etäisyydellä vesistöstä.



# Havaintoja valvontatuloksista 2023/2

## Ympäristökorvaus (laiminlyöntejä valvotuista tiloista, %-osuus)






# Puutarhakasvien vaihtoehtoiset kasvinsuojelumenetelmät /lohkokohtainen toimenpide

- Kasvukauden aikainen orgaaninen tai biohajoava- tai leikattava nurmikate monivuotisilla kasveilla.
- Paikallaan viim. 30.6.
- Peittävä viim. sadonkorjuun aikaan.
- Pidettävä lyhyenä koko kasvukauden.
- Kemialliset rikkakasvintorjunta-aineet kielletty.



Kuva: ELY-keskus





# Kiitos ja hyvää kevättä kaikille!

Varsinais-Suomen ELY-keskus  
Juha Nummila, Antti Kärpijoki, Kai Alajoki  
*etunimi.sukunimi@ely-keskus.fi*



Elinkeino-, liikenne- ja  
ympäristökeskus



Euroopan unionin  
osarahoittama