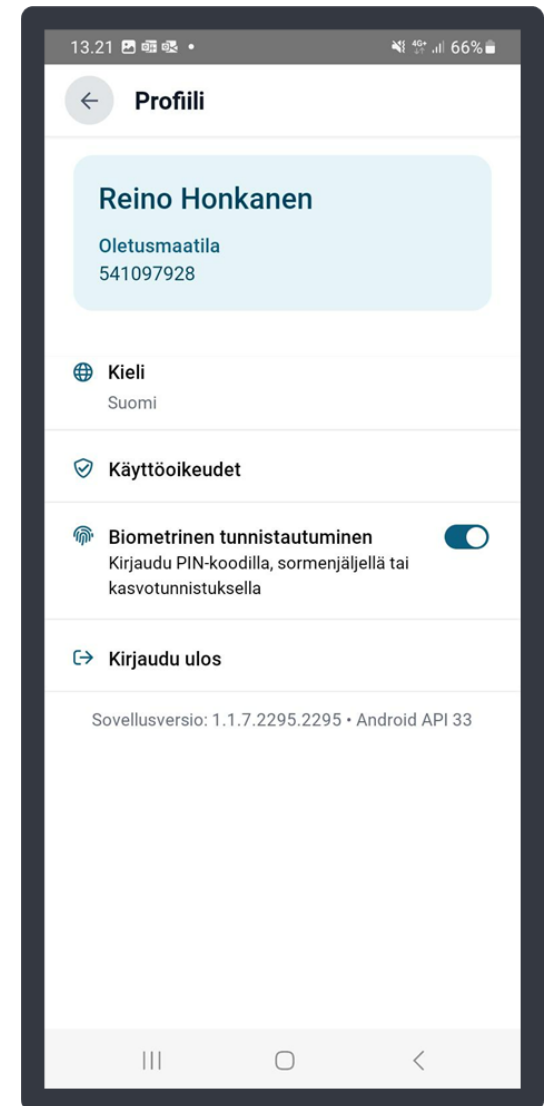


# Vipumobilen

Kaisa Kauranen, Pemars landsbygdstjänster  
21.3.2024

# Vipumobilen 1/4

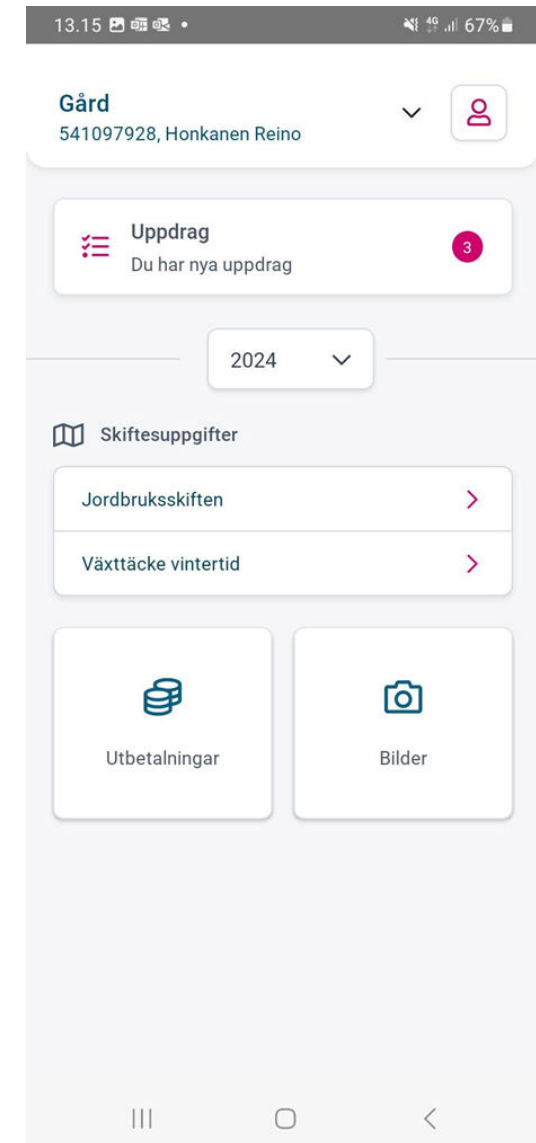
- Uppdatera / ladda ner applikationen från Google Play- eller App Store – appbutiken
- Appen uppdaterad 15.3 till version 1.1.7
- Odlare i första hand kan logga in i Vipumobilen. Du loggar in i appen på samma sätt som i Viputjänsten, med bankkoder eller mobilcertifikat. Efter den första inloggningen kan du ta i bruk den biometriska identifieringen
- Vipumobilen kan användas med gårdens behörigheter att sköta ärenden. Du kan till exempel ge en släkting, en person som är delaktig i din gård eller en rådgivare fullmakt att använda appen. Gör befullmäktigandet i Viputjänsten eller med blankett 457



# Vipumobilen 2/4

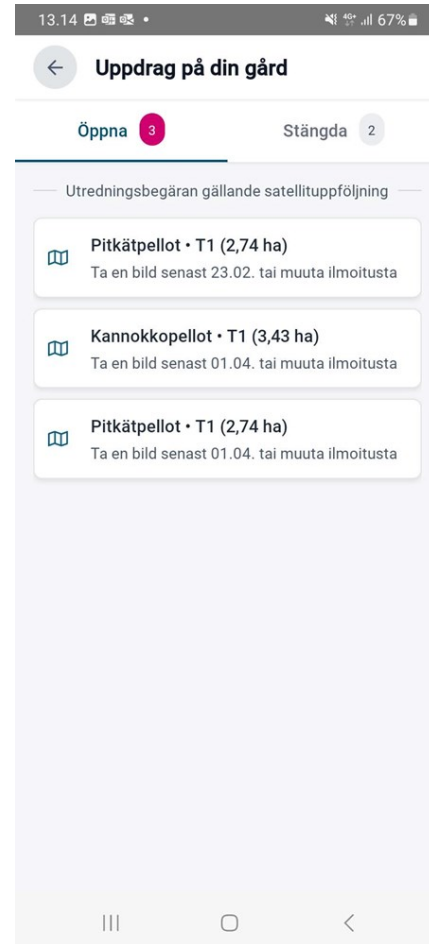
- Appen har fyra delar:  
Utbetalningar, Uppdrag på din gård,  
Skiftesuppgifter och Bilder.
- Du får alltid ett textmeddelande när en ny begäran om utredning av satellituppföljningen skickas till dig. Textmeddelandet skickas till odlare i första hand. Se till att mobilnumret är uppdaterat i Viputjänsten.
- Det kan komma en begäran om utredning för vilken svarstiden inte ännu börjat

Öppna uppdrag syns i  
framsidan

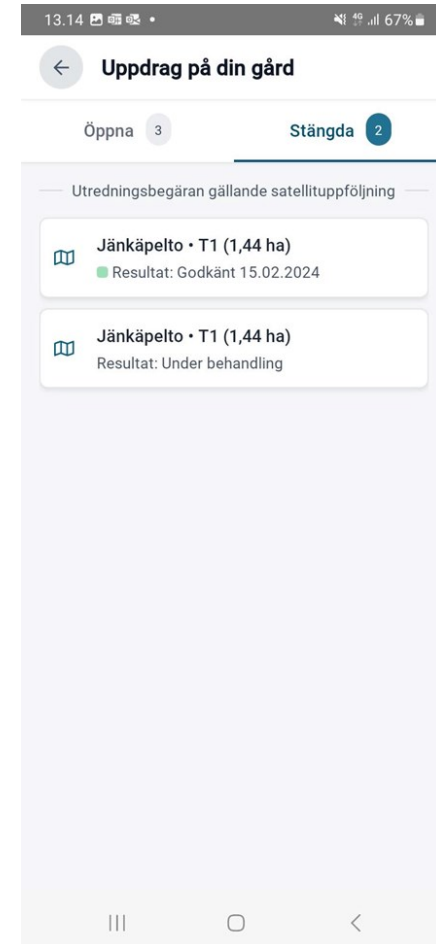


# Vipumobilen 3/4

I de öppna uppdragen visas alla de begäran om utredning som kräver åtgärder.



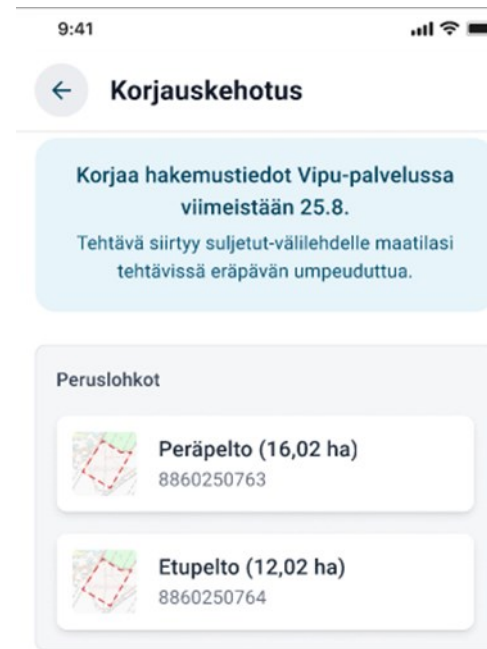
I de stängda uppdragen visas alla de begäran om utredning som besvarats. Här syns också om begäran om utredning har gått ut och hur behandlingen framskrider.



# Vipumobilen 4/4

- Begäran om korrigerering
  - Kan omfatta flera basskiften

- Obs! Bild med svensk text inte tillgänglig




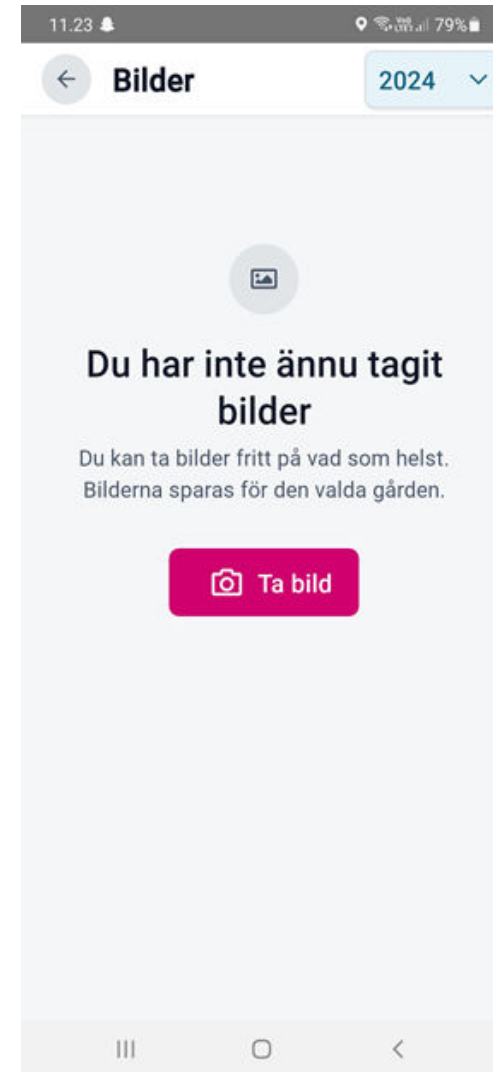
# Begäran gällande växttäcke vintertid


Det är möjligt att svara på begäran från och med

- 16.3. villkorlighetens växttäcke
- 16.4. växttäcke vintertid i stöd för miljösystem
- 2.5. permanenta vallar, växttäcke vintertid i stöd för miljösystemsystem
- Svarstid ända till 23.5.2024
  
- Höstsäd, bilden tagen efter 30.10. med Vipumobilen

# Att ta bilder i Vipumobilen 1/4

- Du kan endast svara på begäran om utredning med bilder tagna med Vipumobilen. Det väsentliga är fotografiets **geoinformation** och dess riktighet samt **tidpunkten** foton har tagits, som säkerställs i Vipumobilen.
- Bilden går att kontrollera och vid behov ta på nytt tills resultatet är bra.
- En vågrät bild ger vanligtvis en bättre helhetssyn i saken.
- Förvaltningen ser endast de bilder som lagts till i begäran om utredning





Begäran gällande  
växttäckte vintertid svarstid  
tills 23.5.2024



# Att ta bilder i Vipumobilen 2/4

- **Vad händer om nätet inte fungerar vid ett skifte som jag ska fotografera?**
  - Vipumobilen har en offlinefunktion. Den gör det möjligt att ta ett foto även om nätuppkopplingen inte kan användas på skiftet i fråga. Fotot sparas i gårdens uppgifter i det skede då enheten kopplar upp sig till nätet efter inloggningen. Du kan dock endast öppna begäran om utredning när du har nätuppkoppling.
- **Kan man ta bilder med Vipumobilen om det inte är någon internetuppkoppling på skiftet?**
  - Vipumobilen fungerar begränsat utan internetuppkoppling. Man kan ta bilder utan internetuppkoppling och uppgifterna om skiftets position visas på bilden genom positionering. För att logga in krävs dock internetuppkoppling. Inloggningen gäller i tre timmar.

[Vipumobilen - Livsmedelsverket \(ruokavirasto.fi\)](http://ruokavirasto.fi)

# Att ta bilder i Vipumobilen 3/4



Ta bilden och skicka den **efter** du har utfört åtgärden (tex slagning av trädan)

**Kan man svara på begäran om utredning med en bild som tagits tidigare med Vipumobilen?**

Ja, det kan man.

Bilden ska tas med Vipumobilen på ett sätt som gör att den uppfyller kriterierna:

Bilden ska vara inne i jordbruksskiftet (gå 5–10 meter in i skiftet). Vipumobilen vägleder i valet av bildvinkel och påpekar också om bilden är överexponerad eller för mörk. Bilder som tagits tidigare kan till exempel ha med verifiering av jordbruksverksamhet (slåtter, bete, sådd) eller en åtgärd på fågelåker att göra. Det rekommenderas att man tar bilder med anknytning till jordbruksverksamheten 10–20 meter innanför jordbruksskiftet.



# Bra bilder

Skiftet har betats, skördats och bilderna från växligheten






# Inte sådana här



Kuva Susanne Mäkelä



Kuva Susanne Mäkelä

Kameran visar för mycket neråt, för mörka



# Att ta bilder i Vipu- mobilen 4/4



Inte för mycket himmel i bilden, men det är bra om horisonten syns

Ta bilden på skiften, inte att du står på vägen



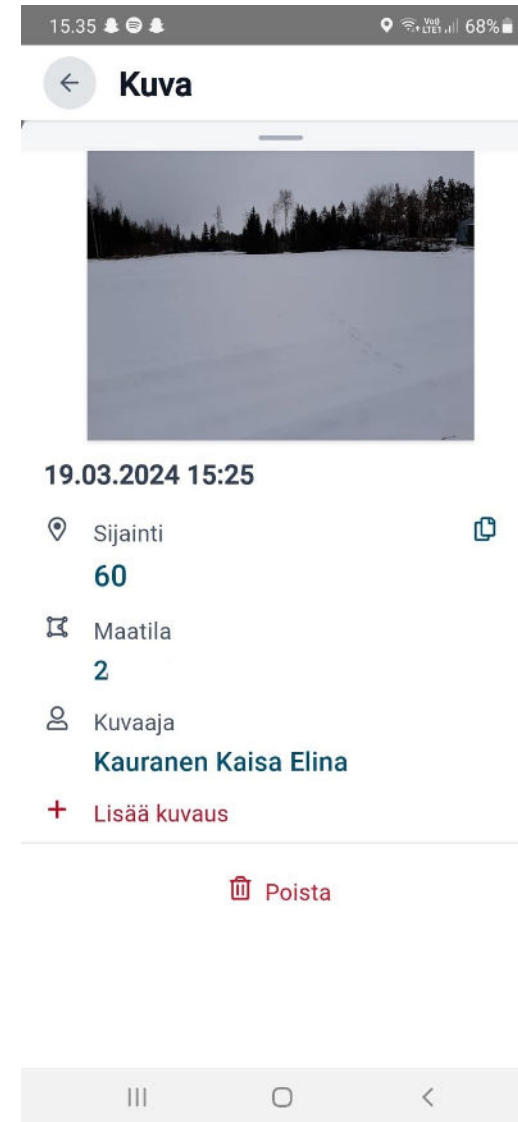
# Tilläggsuppgifter

Skriv vad ni har gjort

- Slätter 29.8.2024
- Betats 15.7.2024

Inte vad ni kommer att göra

- Kommer att slås före 15.9.2024
- Kommer att betas i augusti





# Möjlighet att ändra höstanmälan och stödansökan

# Möjlighet att ändra höstanmälan

- ändringar i växttäck
- 15.3–23.5.2024 elektroniskt i Viputjänsten
- Ansökningsguiden [Ändring av höstanmälan's uppgifter och svar på begäran om utredning 2024](#)

Återgå till val av ansökan/anmälan **Ansök/anmäl - Höstanmälan** Återgå till första sidan ✕

✓ Sändningen har mottagits 7.2.2024 19:35

⚠ Under ändringskedet kan du ändra på uppgifterna för växttäck vintertid i anmälan. Det finns inte ändringsmöjlighet för de övriga flikarna. Uppgifterna som du ändrar sparas automatiskt till anmälan utan att du behöver skicka in anmälan på nytt. ✕

ℹ Ifyllningsanvisningar 📄 Skriv ut sammandrag

Växttäck vintertid Vipurådgivaren Skickande



# Möjlighet att ändra stödansökan

- Den sökande kan ändra sin ansökan efter det att ansökan om stöd slutförts ända till **2.10**.
- Annullering av stöd har samma tidtabell, dvs ända till 2.10.
  - Hela ansökan kan annulleras.
  - Annullera ansökan på hela eller delar av ett jordbruksskifte.
- Ändringar och annulleringar kan göras på eget initiativ eller när sökanden får utredningsbegäran i Vipumobilen.
- Åkerstödansökan lönar sig alltid att göra noggrant och möjligast rätt

# Möjlighet att ändra stödansökan 1/2

- I ändringsskedet **kan** sökanden t.ex
  - ändra gröda på skiften
  - ändra jordbruksskiftenas gränser
  - anmäla miljöersättnings valbara skiftesspecifika åtgärder
  - Lägga till eller ta bort miljösystemets valbara åtgärder

# Möjlighet att ändra stödansökan 2/2

- I ändringsskedet kan sökanden **inte**
  - Bifoga nya skiften till åkerstödansökan
  - Ändra basskiftets gränser eller dela/sammanslå basskiften
  - Anmäla sambruk, ändra eller radera geometrier på skiften i sambruk (jordbruksskiftets information kan ändras, gröda etc)
  - Ändra ansökan om skiftet eller gården har valts till övervakning
    - Om övervakningen bara gäller ett skifte kan detta skifte inte längre ändras
    - Om övervakningen gäller hela gården kan inget ändras

# Alternativa åtgärder vid begäran om utredning

**Exempel:** Ett jordbruksskifte som anmäls som fodervall har enligt satellituppföljningen inte slagits.

**Sökanden får utredningsbegäran:** Baserat på satellituppföljning har slåtter, betesgång eller bearbetning inte observerats på ett vallskifte.

## Alternativ

- 1) Den sökande konstaterar att satellituppföljningens resultat inte är korrekt och har tagit ett foto på den slagna åkern senast 15.9 och skickar den med Vipumobilen
- 2) Den sökande slår åkern senast 15.9. och skickar ett fotografi med Vipumobilen
- 3) Den sökande konstaterar att fel gröda har anmäls för skiftet och ändrar den i Viputjänsten till exempel till en spannmålsväxt som faktiskt växer på fältet  
→ Nya resultat för satellituppföljningen bildas
- 4) Den sökande konstaterar att hen inte vidtagit några jordbruksåtgärder alls på åkern -> gå till Viputjänsten och återta stöden från det där skiftet
- 5) Den sökande reagerar inte på begäran om utredning med något av alternativen 1–4  
→ Satellituppföljningens resultat förblir i kraft.  
→ Stöd betalas inte ut och räknas med i arealfelet.

# Att ändra stödansökan i Viputjänsten

- Viputjänsten ser i ändringsskedet ut som i egentliga åkerstödansökan.
  - De saker som inte längre kan ändras är förhindrade att ändra i ändringsskedet.
- I ändringsskedet skickas inte ansökan på nytt utan ändringarna sparas alltefter att dom görs.
- **Minns att använda Vipurådgivaren!**



# Tack

