

Information om jordbrukarstöd våren 2024 Vipu- mobilen

NTM-centralen i Nyland


Landsbygdsenheten/Övervakning

År 2023 följde man upp följande med hjälp av satellit

- Skiftet är jordbruksmark
- Skiftet används för jordbruksverksamhet

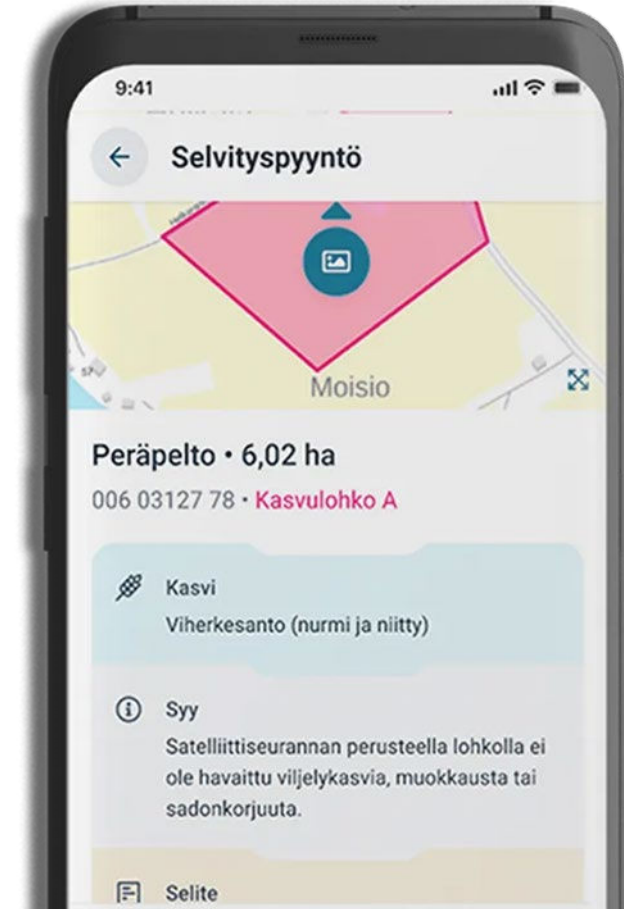
Man undvek inte heller problem, analysen försvårades bl.a. av följande:

- Skuggor från skogen
- Molnighet och små skiften
- Ingen klar gräns mellan jordbruksmark och impediment samt skogsmark
- Även dåliga skiften (icke odlade) gröna och ser "odlade" ut



Begäran om utredning 2023

- Sammanlagt skickades 36 222 begäran om utredning till 14 798 gårdar
 - Nylands andel av begäran om utredning var 2 933 st.
- 25 758 begäran om utredning besvarades med bild
 - Nylands andel av detta var 2 071 st.
- 4 483 gårdar utnyttjade ändringsmöjligheten och uppdaterade grödan eller geometrin på jordbruksskiftet
 - Av de gårdar som fått begäran om utredning ändrade sammanlagt 2 578 gårdar sin ansökan
- På riksnivå reagerade man inte inom utsatt tid på 264 begäran om utredning
- En del av utrednings begäranden passiverades när satelliten observerade jordbruksverksamhet eller när odlaren ändrade sin ansökan



Observationer av begäran om utredning 1/2

- Tänk på vad som efterfrågas i utredningsbegäran
- Du kan ta två bilder/utredningsbegäran
 - Exempel: Den ena bilden kan vara en allmän bild och den andra visa mera detaljer
 - Exempel: Bilder tagna från ett stort skifte kan med fördel tas i två olika riktningar
 - Den ena bilden kan också vara en bild som tagits tidigare från skiftet
- Om du vill bifoga en bild som tagits tidigare från skiftet, öppnas endast bilder gällande skiftet



Observationer av begäran om utredning 2/2

Viljelijän vastaus selvityspyyntöön

Vastaus lähetetty 29.8.2023 klo 09.22

Viljelijän palauttamat kuvat (2 kpl)



Kuva otettu: 29.8.2023 klo 09.20



Kuva otettu: 29.8.2023 klo 09.18

Viljelijän antamat lisätiedot

1 sato korjattu 2.7.2023, odottaa toista niittoa

Viljelijän vastaus selvityspyyntöön

Vastaus lähetetty 25.8.2023 klo 10.20

Viljelijän palauttamat kuvat (2 kpl)



Kuva otettu: 25.8.2023 klo 10.20



Kuva otettu: 25.8.2023 klo 10.19

Viljelijän antamat lisätiedot

Niitetty 15.7.2023

År 2024 följer man upp följande med hjälp av satellit

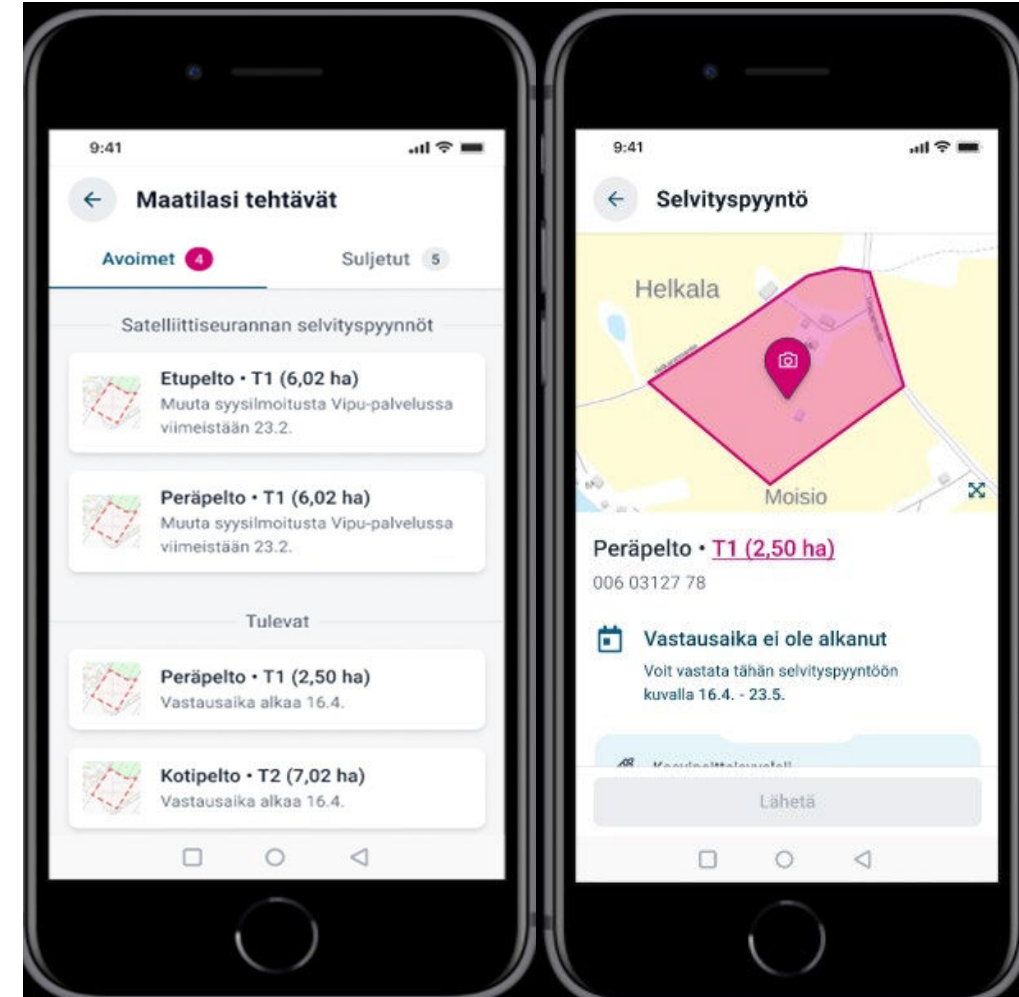
- Skiftet är jordbruksmark
- Skiftet används för jordbruksverksamhet
 - OBS! Slåtter av naturvårdsvallar och grüngödslingsvallar, för dem som inte utförde slåtter i fjol
 - OBS! Slåtter och bete av vall senast 15.9
- Uppföljning av gräsväxlighet (torvåkrar, skyddszoner, arealer som tagits i odling efter 2022 och Natura permanenta vallar)
- Växtklass, dvs. om växten motsvarar det som uppgetts (vall, spannmål osv.)



Kuvaaja: Martina Motzbäuchel

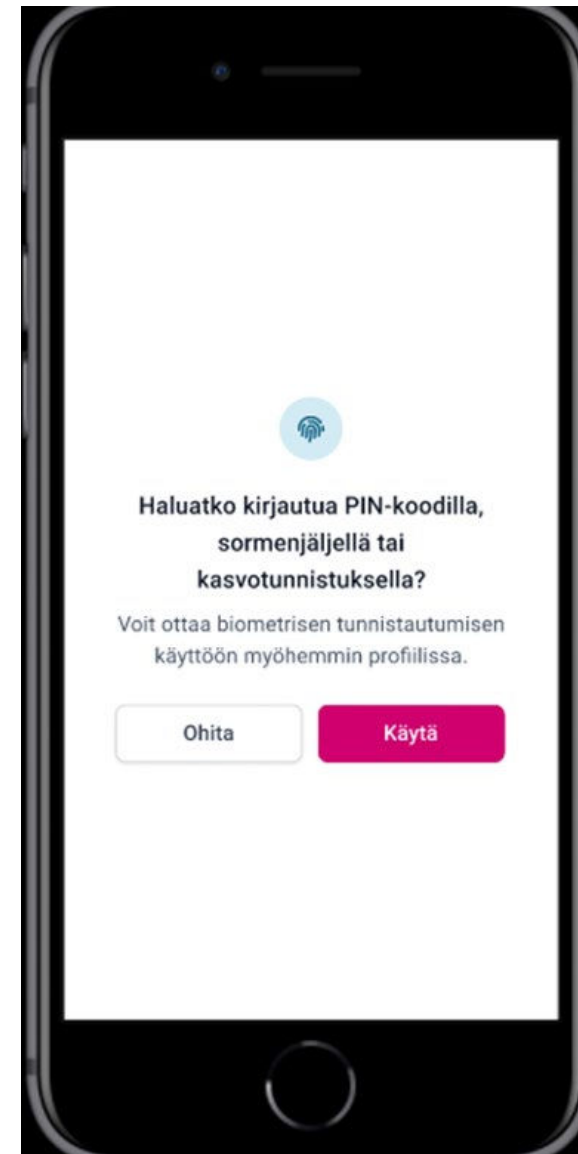
Begäran om utredning: Ta en bild innan du tar itu med vårbruket

- Kom ihåg att de skiften du angett som växttäckte har olika bevarandetider! (15.3., 15.4 och 1.5)
- Om du bearbetar ett sådant skifte genast efter att bevarandetidpunkten har löpt ut, ta en bild innan du vidtar åtgärder, eftersom du kan få en begäran om utredning
- Som en ny egenskap i Vipu- mobilen hittar du eventuella framtida begäran om utredning under rubriken, Kommande (15.4 och 1.5)



Nya egenskaper i Vipu- mobilen

- Det lönar sig att se till att både telefonen och Vipu- mobilen har den senaste uppdateringen installerad
- Applikationen fungerar bäst när alla ström- /datasparfunktioner har stängts av
- Nu är det möjligt att använda biometriska kännetecken, bekanta dig gärna med hur de tas i bruk genom att se Livsmedelsverkets [instruktionsvideor](#)
 - När man loggar in första gången efter uppdateringen erbjuder applikationen möjlighet att ta i bruk kännetecknen



Stödsökandens tips inför satellituppföljningen

- Odlaren märker inte nödvändigtvis av satellituppföljningen. Det viktigaste är att ansökan har gjorts omsorgsfullt och att villkoren för att få stöd uppfylls.
- Vipu- mobilen, integrera Vipu- mobilen i din vardag
 - Du kan förbereda dig på eventuella begäran om utredning på förhand
 - I samband med en utförd åtgärd på åkern lönar det sig att ta en bild med Vipu- mobilen
 - Om du bearbetar tidigt på våren lönar det sig att ta en bild av åkern som ännu inte är bearbetad.
 - På sommaren i samband med slåtter eller förflyttning av djur till betesmark, vid uppföljning av växtligheten
 - Bilden kan användas senare om du får en begäran om utredning
 - Svare på begäran om utredning i tid
 - Gör nödvändiga ändringar i stödansökan i tid



Liten minneslista för kommande vår/sommar

- Kontrollera fröblandningens krav gällande mångfalldsåkrarna
- Med tanke på en granskning, ser en slagen vall bättre ut än en icke slagen
- Håll skiftesbokföringen uppdaterad och kom ihåg att också anteckna orsaken till växtskyddet, OBS grundvattenområden
- Kom ihåg att göra upp en [förhandsplan](#) för alternativt växtskydd för trädgårdsväxter senast 31.5.
- Säkerställ att skyddsremorna på din gård är tillräckliga och att de finns remor mot vattendraget vid alla skiften som gränsar till ett vattendrag -> kontrollera Vipu- tjänsten
- Gör en markkartering innan du gödslar
- Rita ut jordbruksskiftena på rätt plats
- [Ta med 10 tips för vårens satellituppföljning och Vipumobilen!](#)



Kuvaaja: Martina Motzbäuchel

Ge respons om applikationen

- Du kan ge oss respons eller utvecklingsförslag om [Vipu- mobilen](#).
- Motsvarar inte satellitobservationen situationen på åkern? [Lämna in uppgifter om situationen via frågeformuläret](#) så hjälper du till att utveckla analyseringen vid satellituppföljningen.



Vad händer om du inte svarar på begäran om utredning? 1/5

Inverkan på stöden:

- Den arealen som anmälts till minimikravet inom villkorligheten har bevarats med växttäckning fram till den 15.3.
 - Villkorligheten är en procentuell stödpåföljd gällande minimikravet på 33 % växttäckning på gårdsnivå, om inte kravet uppfylls. Med andra ord, även om odlaren inte alls svarar på begäran om utredning, kommer stödpåföljden endast att uträknas om andelen av gårdens minimiareal sjunker under 33 procent, efter det att skiftet har förkastats.
 - Villkorlighetens påföljder kan inte undvikas genom att ansökan annulleras.

Vad händer om du inte svarar på begäran om utredning? 2/5

Inverkan på stöden:

- Arealen som är sådd med höstgröda och som har anmälts till minimikravet för växttäckning enligt villkorligheten har bevarats med växttäckning fram till 15.3.
 - Villkorligheten är en procentuell stödpåföljd gällande minimikravet på 33 % växttäckning på gårdsnivå, om inte kravet uppfylls. Med andra ord, även om odlaren inte alls svarar på begäran om utredning, kommer stödpåföljden endast att uträknas om andelen av gårdens minimiareal sjunker under 33 procent, efter det att skiftet har förkastats.
 - Villkorlighetens påföljder kan inte undvikas genom att ansökan annulleras.

Vad händer om du inte svarar på begäran om utredning? 3/5

Inverkan på stöden:

- Arealen med permanent gräsmark har bevarats med växttäckning fram till 15.4 inom stödet för miljösystem.
 - Om ett skifte inte uppfyller kraven leder det till en nedskärningen av stödet med 20%. Försummelse föreligger också om jordbrukaren inte reagerar på något sätt på begäran om utredning. Om försummelsen är ringa kan en anmärkning ges.
 - Stödpåföljden kan undvikas genom att annullera stödet för hela arealen med permanent gräsmark. Stödet annulleras genom att välja "Jag ansöker inte om växttäckning vintertid" i höstanmälan.

Vad händer om du inte svarar på begäran om utredning? 4/5


Inverkan på stöden:

- Arealen som har anmälts till åtgärden växttäckte vintertid har bevarats med växttäckte fram till 15.4.
 - Om ett skifte inte har ett godtagbart växttäckte kommer inget stöd för åtgärden att betalas ut på arealen. Dessutom beräknas arealen i förhållande till skillnaden i åtgärdens areal, och om skillnaden mellan den ansökta och den godkända arealen är större än 3 % eller mer än 2 hektar uppstår stödpåföljder.
 - Försummelse föreligger också om jordbrukaren inte reagerar på något sätt på begäran om utredning.
 - Stödpåföljden kan undvikas genom att annullera stödet eller genom att ändra växttäckes slag inom tidsgränsen. Stödet annulleras genom att välja "Jag ansöker inte om växttäckte vintertid" i höstanmälan. När stödet annulleras i höstanmälan påverkar det endast stödet för växttäckte vintertid i miljösystemet. De stöd som söks i ansökan om åkerstöd på våren betalas normalt.

Vad händer om du inte svarar på begäran om utredning? 5/5

Inverkan på stöden:

- Areal med permanent gräsmark som har anmälts till växttäckte vintertid har bevarats fram till 1.5.
 - Om ett skifte inte har ett godtagbart växttäckte kommer inget stöd för åtgärden att betalas ut på arealen. Dessutom beräknas arealen i förhållande till skillnaden i åtgärdens areal, och om skillnaden mellan den ansökta och den godkända arealen är större än 3 % eller mer än 2 hektar uppstår stödpåföljder.
 - Försummelse föreligger också om jordbrukaren inte reagerar på något sätt på begäran om utredning.
 - Stödpåföljden kan undvikas genom att annullera stödet eller genom att ändra växttäckes slag inom tidsgränsen. Stödet annulleras genom att välja "Jag ansöker inte om växttäckte vintertid" i höstanmälan. När stödet annulleras i höstanmälan påverkar det endast stödet för växttäckte vintertid i miljösystemet. De stöd som söks i ansökan om åkerstöd på våren betalas normalt.



Tack

Landsbygdsenheten/Övervakning
uudely.valvonta@ely-keskus.fi



Vi ordnar ett webinarium med fokus på **övervakning** i juni. När tidtabellen har fastställts informerar vi om saken via kommunerna.

Obs! -> Utbildningen ordnas på finska och i slutet hålls en svenskspråkig frågetimme. Materialet publiceras på båda språken.