



Elinvoimakeskus

**Kestävää tulevaisuutta  
tekemässä**  
– yhdessä ja lähellä



# Pohjanmaan elinvoimakeskuksen toimialue

- Toimialueeseen kuuluu **Pohjanmaan ja Keski-Pohjanmaan maakunnat**
- **Päätoimipaikka on Vaasassa ja toimipaikka Kokkolassa**, lisäksi henkilöstöä voisi työskennellä muiden elinvoimakeskusten toimipaikoilla, esim. Seinäjoki.
- **Elinvoimakeskukseen siirtyy Pohjanmaan ELY-keskuksen nykyiset E-vastuualueen tehtävät.**
- **Pohjanmaan elinvoimakeskus tulee hoitamaan lisäksi liikennejärjestelmätehtäviä Pohjanmaan ja Keski-Pohjanmaan maakuntien lisäksi myös Etelä-Pohjanmaan maakunnan alueella.**
  - Huom. tienpitoon liittyvät tehtävät hoidetaan Etelä-Pohjanmaan elinvoimakeskuksessa kolmen pohjalaismaakunnan alueella
  - Huom. ympäristö –toimialan tehtäviä ei tule Pohjanmaan elinvoimakeskukselle





**RUOKAVIRASTO**  
Livsmedelsverket • Finnish Food Authority

# Kesä 2026 satelliittiseuranta & selvityspyynnöt

Peltotukien haku 2026

17.3.2026



# Mitä seurataan satelliitilla vuonna 2026 (1/2)

- Lohko on maatalousmaata
  - Tarkastellaan vuoden 2025 kesäkuusta lähtien:
    - Edellisen vuoden punaiset (maataloustoiminta, kasvi, kasvulohkojako)
    - Maankäyttöluokka
- Kasvi on ilmoitetun mukainen
  - Koskee kaikkia kasveja. **Myös riista ja maisema lohkot!**
  - **Rehunurmien osalta seurataan myös sitä, että kasvusto on satonurmen kaltainen**
  - Jos lohkolle on ilmoitettu kasvi, jolle maksetaan tukea nimenomaan tietyn kasvin perusteella, kuvasta pitää voida tunnistaa se kasvi!
- Lohko on niitetty tai laidunnettu ehtojen mukaisesti viimeistään 15.9.
  - Koskee kaikkia heinä- ja nurmirehukasveja sekä kesantoja, myös luonnonlaitumia ja ympäristösopimuslohkoja, jotka ovat pysyvää nurmea
  - HUOM! Ei enää "Siemennurmi" kasvikoodia.



# Mitä seurataan satelliitilla vuonna 2026 (2/2)

- Suojavyöhykkeiden ja turvepeltojen nurmien sato on korjattu viimeistään 15.9.
- Kasvusto on säilytetty ehtojen mukaisesti (kasvuston päättäminen tai niitto)
  - Koskee ekojärjestelmätuen toimenpiteitä
  - UUSI: Maanparannus- ja saneerauskasvien toisen vuoden kasvusto säilytetty 15.7. asti
- Ympäri vuoden seurataan
  - Turvepeltojen nurmi-toimenpiteen nurmet on säilytetty kyntämättä
  - Natura-alueen pysyvät nurmet on säilytetty kyntämättä
  - Sängenpolttokieltoa on noudatettu
  - Voi tulla useampi selvityspyyntö saman vuoden aikana

# Selvityspyyntö hakemustietojen perusteella



- Monimuotoisuuskasvit
  - Tehdään tukihaun päättymisen jälkeen otos lohkoista, joille lähetetään selvityspyyntö
  - Loppuosaa lohkoista seurataan satelliitilla kuten viime vuonna
  - **Vastauksen voi lähettää, kun ehtojen mukainen kasvusto on todettavissa**
    - Kynnetystä lohkoista otettua kuvaa ei hyväksytä. Tämä koskee myös satelliittihavainnon perusteella lähteviä selvityspyynnöitä. Myös selvityspyynnön lähettämisen jälkeen nitetyt kuvavastaukset hylätään.
- Puutarhakasvien vaihtoehtoinen kasvinsuojelu, katteen käyttö
  - Tukihaun päättymisen jälkeen kuvapyyntö kaikille lohkoille, joille on kyseinen toimenpide ilmoitettu
  - Kuvan voi ottaa heti, kun loholla on ehtojen mukainen, hoidettu kate
- Ruokohelpi
  - Tukihaun päättymisen jälkeen selvityspyyntö kaikille lohkoille, joille on ilmoitettu ruokohelpi
  - Kuvasta on erotuttava kesän 2026 ruokohelpikasvuston niitto tai sadonkorjuu
  - Tämän kevään sadonkorjuukuvilla ei siis voi vastata näihin selvityspyyntöihin
  - Hyväksytään kuvia, jotka on otettu aikaisintaan 16.6.2026
  - Vastausaikaa on 15.6. 2027 saakka



# Satelliittiseurannan perusteet 1/3

- Mikäli viljely ja toimenpiteet tehdään kunnolla ja ajallaan, ja **vastaavat hakemuksen tietoja** ei selvityspyyntöjä tule.
  - *Kasvusto perustetaan niin että se on kattava*
    - Kasvuston käyttö ei poikkea normaalista.
  - *Niitto näkyy selvästi jos niitettävää kasvimassaa on.*



Hyvien nurmien niitto näkyy selvästi, vaikka olisi pilvisempiäkin jaksoja.





# Satelliittiseurannan perusteet 2/3

- Koko lohko käsitellään kerralla
  - Osittaisissa niitoissa kannattaa miettiä olisiko parempi jakaa useampaan kasvulohkoon.
  - Isosta lohkosta voi tulla selvityspyyntö jos, osa laidunnetaan, osa korjataan säilörehuksi ja osasta tehdään kuivaheinää.



Kaikki toimenpiteet saattavat näkyä, mutta koska ovat eriaikaisia eivät ehkä saa koko lohkon indeksilukuja heilahtamaan tarpeeksi. Omina kasvulohkoina ilmoitettuna ei selvityspyyntöjä olisi tullut.



# Satelliittiseurannan perusteet 2/3

## Rehunurmi

- Täyttääkö rehunurmen vaatimukset (vai jäikö vain yli kun LHN % tuli täyteen).
- Parannetaan koko ajan rehu- ja ympäristökasvien luokittelua. Nurmet luokitellaan jo nyt eri luokkiin.






# Viljelijälle mietittävää kuvanotossa

- Hallinto näkee asian niin että ”Tämä kuva oli paras mitä kyseiseltä kasvulohkolta oli mahdollista ottaa”
- Ei voida tietää kuinka hyvä/huono kuvaaja oli vai yritetäänkö antaa parempi kuva lohkon tilanteesta kuin se ehkä onkaan. Siksi kuvaa on aina pidettävä parhaana mahdollisena esityksenä lohkon tilasta.



- Kuinka hyvän yleiskuvan kuva antaa?
- Voiko toimenpiteen nähdä koko lohkon alalta?
- Vastaako kuva selvityspyyntöön?
  - **Kuva niitetystä kasvustosta EI vastaa selvityspyyntöön kasvista!**





# Havaittuja epäkohtia joita seurataan kohdennetusti 1/2

- Rehunurmet tiloilla, joilla ei käyttöä nurmelle (ei eläimiä) eikä muita viljelykasveja LHN lisäksi
- Suojavyöhykkeiden sadonkorjuu
- Monimuotoisuuskasvien kasvustot
  - Riistapeltojen ”Viskalla kylvö huonosti muokattuun maahan”



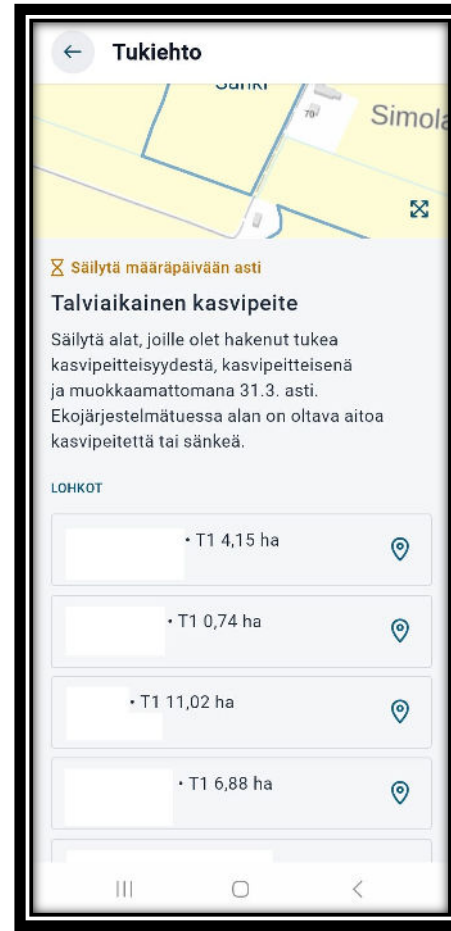
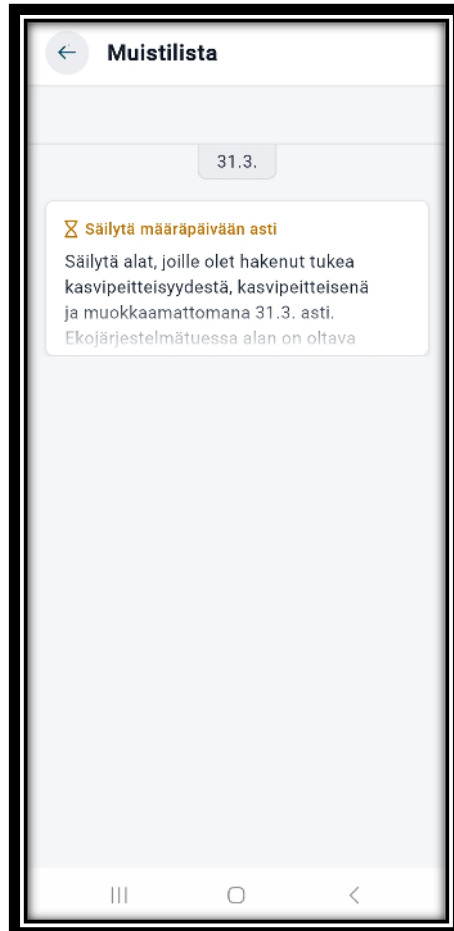
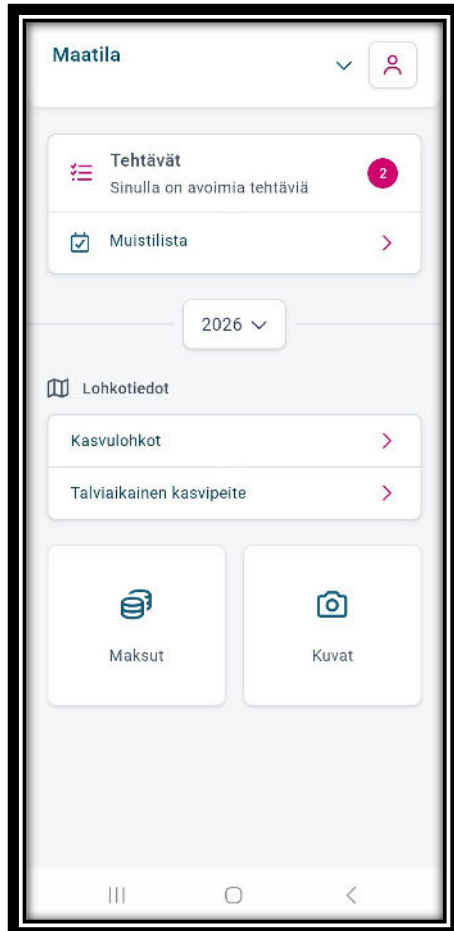


# Havaittuja epäkohtia joita seurataan kohdennetusti 2/2

- Korkean tukitason kasvit
- Tuki on houkutteleva, mutta ehdot tuntuvat turhilta.
- Osalla tiloista on ongelmia täyttää edes perusvaateet. Monesti näillä osataan kuitenkin poimia kaikki mahdolliset tukityypit palettiin mukaan → Näissä tapauksissa jo petoksenomaisia piirteitä.
- Viimeisen päivän muuttajat. Myös viimeisenä päivänä tehdyt muutokset monitoroidaan ja näistä tulos saattaa tulla vielä muutosajan päätyttyä. Ei kannata!



# Hyödynnä Vipu-mobiilin muistilistaa



- Vipu-mobiilin muistilistalta voit tarkastaa mitkä tärkeät päivämäärät ja ehdot koskevat lohkojasi
- Niittöpäivämäärät sekä kasvipeitteen säilytyspvm

# Ota kuva, josta kysytty asia selviää



Kuva koko lohkosta, ei jalkojen juuresta



Ota kuva valoisaan aikaan



Jos ehdon noudattamista ei pysty lähetetystä kuvasta toteamaan, käsittelijä lähettää uuden selvityspyynnön → Selkeällä kuvalla säästää vaivaa, kun pellolle ei tarvitse mennä ottamaan uutta kuvaa.



# Mitä tehdä kun niiton selvityspyyntö tulee



- ✓ Jos et vielä ole niittänyt, tee se viimeistään 15.9.
- ✓ Ota viimeistään 15.9. kuva, jossa niitto näkyy selvästi. Lähetä se viimeistään 13.10.

Älä jää odottamaan satelliitin niittohavaintoa - se ei aina havaitse sitä.



- ✓ Jos et saa viimeistään 15.9. otettua kuvaa, josta niitto näkyy selvästi, peru lohkon tuet Vipu-palvelussa viimeistään 1.10.

Kun perut tuet itse, seuraamuksia ei tule.



Jos et tee kumpaakaan edellisistä, seuraamuksia voi muodostua. Pahimmillaan tukia ei makseta ja vähennystä voi tulla myös tuleviin tukiin.

**Älä toimi näin!**

# Selvityspyyntöön reagoinnin vaikutus tukimäärään 1/2



**Esimerkki 1:** Niiton selvityspyyntö yhdelle 3 ha lohkolle

Tilan pinta-ala 40 ha	Lohko niitetään Kuva viim. 15.9. Lähetys viim. 13.10.	Lohkoa ei niitetä, mutta tuet perutaan viim. 13.10.	Lohko niitetään, mutta kuvaa ei oteta viimeistään 15.9. TAI lähetetä 13.10. TAI ei tehdä mitään
Haettu ala (ha)	40	37	40
Pinta-alaero (ha)	0	0	3
Hyväksytty ala (ha)	40	37	37
Pinta-alaero %	-	-	8,1
Seuraamus	-	-	<b>1,5-kertainen sanktio</b> = 37- (37*1,5*8,1 %)
Maksetaan (ha)	40 ha	37 ha	32,2 ha
Perustulotuki (AB)	5494	5082	4464
Ympäristökorvaus	1800	1665	1463
Luonnonhaittakorvaus (AB)	8680	8029	7053
<b>Yhteensä</b>	<b>15 974 €</b>	<b>14 776 €</b>	<b>12 980 €</b>



# Selvityspyyntöön reagoinnin vaikutus tukimäärään 2/2

**Esimerkki 2:** Niiton selvityspyyntö useammalle lohkolle, yhteensä 15 hehtaarille

Tilan pinta-ala 40 ha	Lohko niitetään Kuva viim. 15.9. Lähetys viim. 13.10.	Lohkoa ei niitetä, mutta tuet perutaan viim. 13.10.	Lohko niitetään, mutta kuvaa ei oteta viimeistään 15.9. TAI lähetetä 13.10. TAI ei tehdä mitään
Haettu ala (ha)	40	25	40
Pinta-alaero (ha)	0	0	15
Hyväksytty ala (ha)	40	25	25
Pinta-alaero %	-	-	60
Seuraamus	-	-	<b>2-kertainen sanktio</b> = 25- (25*2*60 %)
Maksetaan (ha)	40	25	- 5 ha
Perustulotuki (AB)	5494	3434	- 687
Ympäristökorvaus	1800	1125	- 225
Luonnonhaittakorvaus (AB)	8680	5425	- 1085
<b>Yhteensä</b>	<b>15 974 €</b>	<b>9984 €</b>	<b>- 1997 €</b>

# Ympäristösopimukset:

## Maatalousluonnon ja maisemanhoitosopimus Kosteikkojen hoitosopimus

- Sopimuksen vähimmäispinta-ala 0,30 ha
- 5-vuotinen sopimus
- Sopimuksen hakija voi olla myös yhdistys
- **Maatalousluonnon ja maiseman hoitosopimuksen tuki**
  - Lohkon arvoluokan mukaan **650 €/ha** TAI **550 €/ha**
  - Yksivuotiset toimenpiteet
    - Kunnostusraivaus **450 €/ha**
    - Aitaustoimenpide **1500 €/ha**
    - Petoaitaustoimenpide **2400 €/ha**
- **Kosteikon hoitosopimuksen tuki 500 €/h**



# Luonnonmukaisen tuotannonkorvaus 2026

	Korvaus aiemmin €/hehtaari/vuosi	Korvaus 2026 alkaen €/ hehtaari/vuosi	Muutos
Kasvintuotanto	160 €	184 €	+ 24 €
Avomaan vihannestuotanto	590 €	679 €	+ 89 €
Kotieläintuotanto	130 €	150 €	+ 20 €

## Yhteystiedot:

Pohjanmaa      valvonta.pohjanmaa@elinvoimakeskus.fi

## Kokkola:

Lars Björkgård      050 312 8536

Heidi Häggblom      050 397 1986

**Materiaalia:** maaseutu.fi

<https://maaseutu.fi/pohjois-suomi/pohjois-pohjanmaa/materiaalipankki/koulutusmateriaaleja/>  
→ luomutukikoulutus 6.4.2026

## Vaasa:

Tomas Räfså      050 312 8624

Jan Flemming      050 312 8544

Ulrika Granfors      050 312 8681

# Kiitos!

Yhteystiedot

Ulla Torppa ylitarkastaja puh. 050 3128 659

[ulla.torppa@elinvoimakeskus.fi](mailto:ulla.torppa@elinvoimakeskus.fi)



**Elinvoimakeskus**